


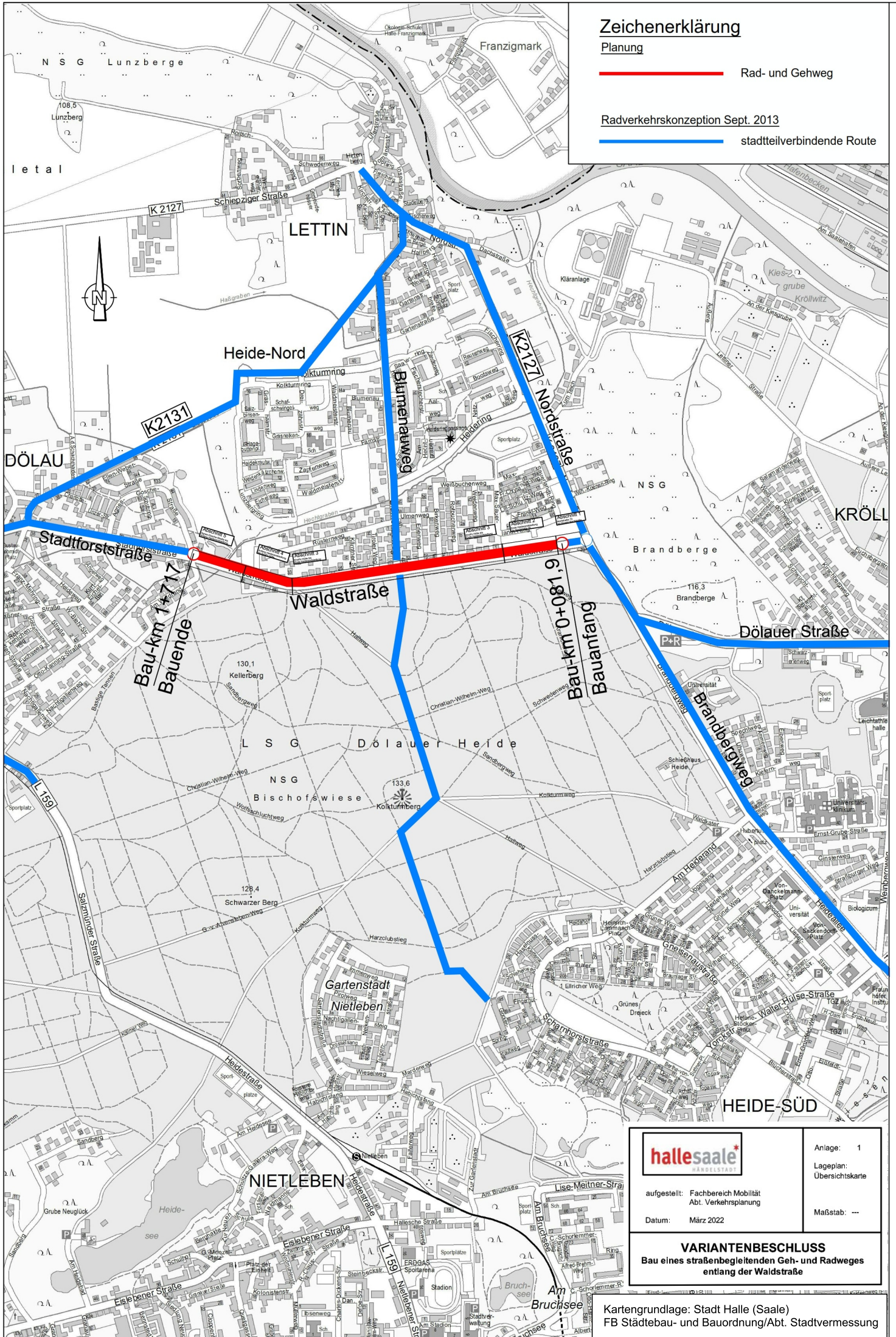


Zeichenerklärung

Planung

-  Rad- und Gehweg
-  Radverkehrs-konzeption Sept. 2013
-  stadtteilverbindende Route



	Anlage: 1
aufgestellt: Fachbereich Mobilität Abt. Verkehrsplanung	Lageplan: Übersichtskarte
Datum: März 2022	Maßstab: ---

VARIANTENBESCHLUSS

Bau eines straßenbegleitenden Geh- und Radweges entlang der Waldstraße

Kartengrundlage: Stadt Halle (Saale)
FB Städtebau- und Bauordnung/Abt. Stadtvermessung