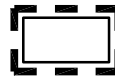

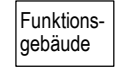
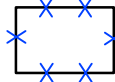




Legende:

-  Grenze räumlicher Geltungsbereich
-  geplante Bebauung mit Bezeichnung
-  Funktionsgebäude
-  abzubrechende Bausubstanz

Koordinaten der Sollpunkte des Geltungsbereiches		
Nr.	Rechtswert [m]	Hochwert [m]
①	4495635,98	5708177,77
②	4495771,78	5708190,11
③	4495992,42	5707979,20
④	4495488,02	5708180,92
⑤	4495537,14	5708196,76

Kartengrundlage: Liegenschaftskarte mit Inhalt der Stadtgrundkarte Stadt Halle (Saale), FB Planen, Abt. Stadtvermessung

Gemeinde: Halle (Saale)

Gemarkung: Kröllwitz

Flur: 13, 15, 16

Maßstab: 1 : 1000

Stand der Liegenschaftskarte: Juli 2014

Stand der Planunterlagen: September 2014

Lagebezugssystem: Gauß-Krüger-Koordinatensystem (LS 150)

Höhenbezugssystem: NNH (HS 160)

Nutzungsgenehmigung: Liegenschaftskarte © GeoBasis-DE / LVermGeo LSA, 07/2014/A18-42603-09-14

Stadt Halle (Saale)

Bebauungsplan Nr. 59.1, 2. Änderung "Klinikum Kröllwitz"

Anlage 3 - vorhandener und zukünftiger Gebäudebestand

Datum: 8. Februar 2017
 Maßstab: unmaßstäblich

