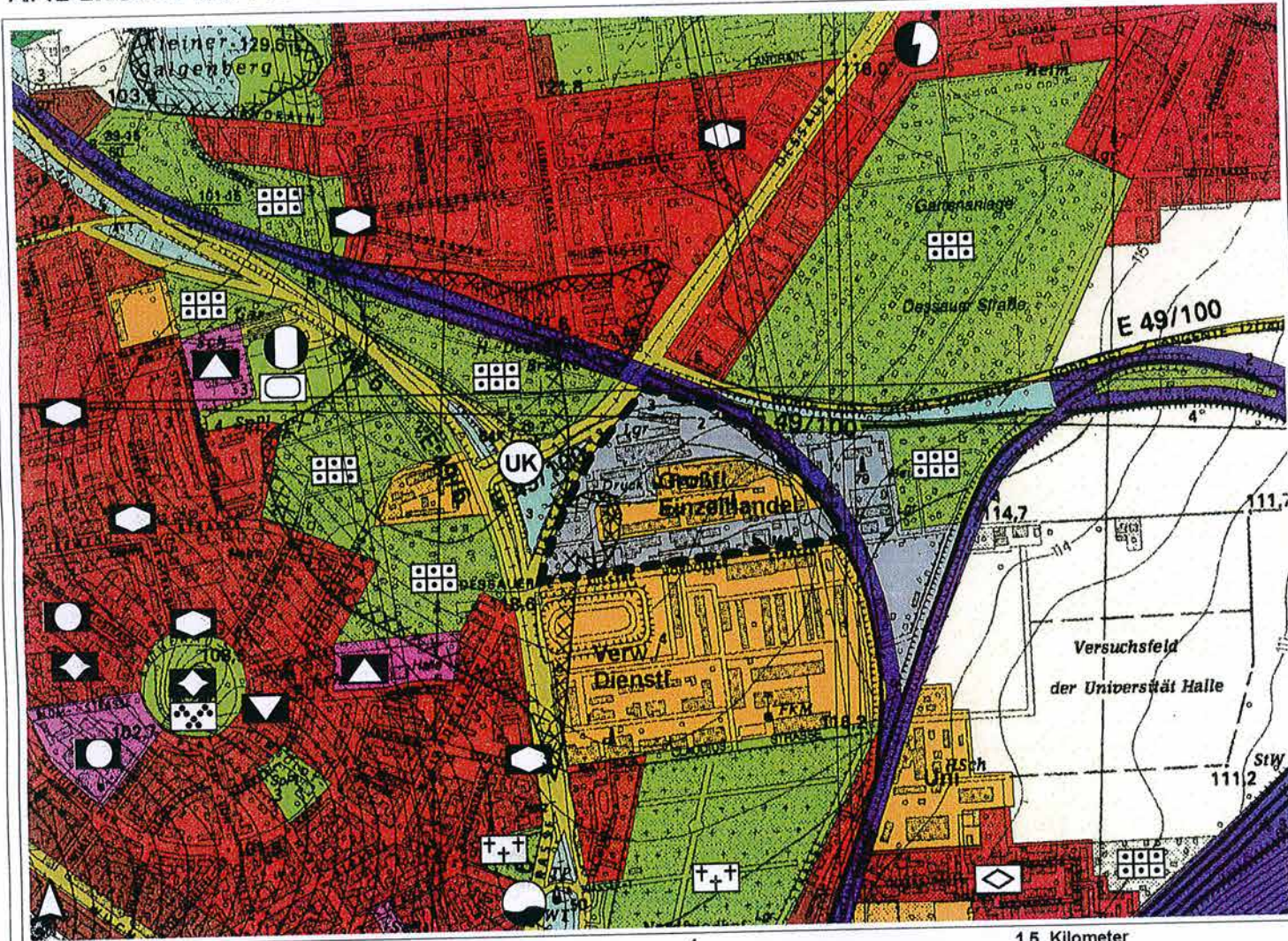





# FLÄCHENNUTZUNGSPLAN DER STADT HALLE (SAALE)

## ÄNDERUNG lfd. Nr. 6 "Mischbaufläche am Dessauer Platz"



### ÄNDERUNGSPLAN

Maßstab: 1:10.000

-  Gewerbliche Bauflächen
-  Sonderbauflächen
-  Geltungsbereich der FNP-Änderung



Darstellung auf der Grundlage von Rasterdaten der Topografischen Karte 1:10000, Blatt-Nr. M-32-24-D-b-2, Ausgabejahr 1998.  
Mit Genehmigung des Landesamtes für Landesvermessung und Datenverarbeitung Sachsen-Anhalt. Genehmigungs-Nr.: LVermD/R/05798, Genehmigungsdatum: 16.02.98.  
Diese Karte ist urheberrechtlich geschützt. Vervielfältigung nur mit Erlaubnis des Herausgebers. Als Vervielfältigung gelten z.B. Nachdruck, Fotokopie, Mikroverfilmung, Digitalisieren, Scannen sowie Speicherung auf Datenträger.

**STADT HALLE (SAALE), GB II, FB STADTENTWICKLUNG UND -PLANUNG**

Ausdruck vom 16. Dezember 2003

265