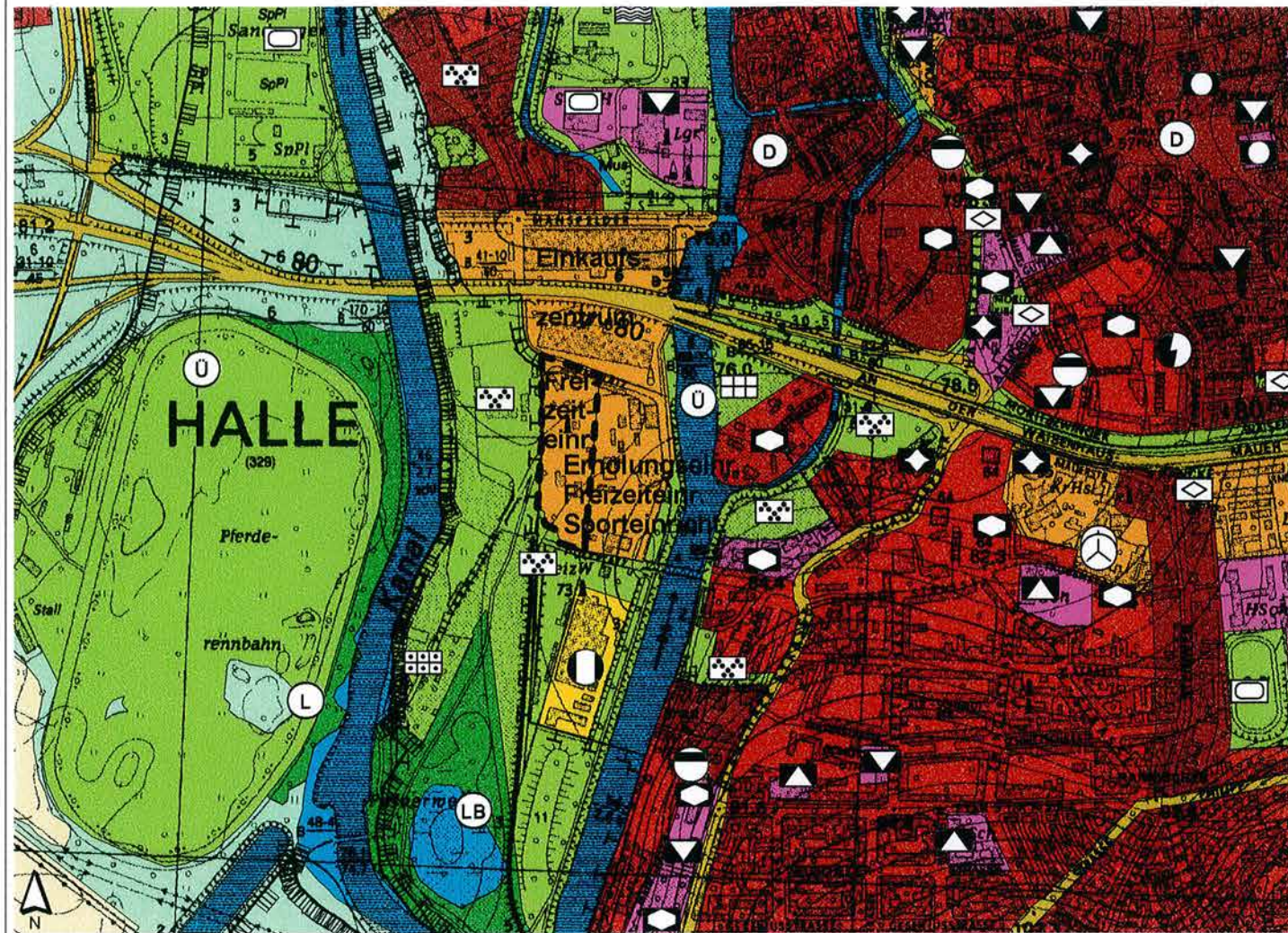





FLÄCHENNUTZUNGSPLAN DER STADT HALLE (SAALE)

ÄNDERUNGSVERFAHREN lfd. Nr. 14 - Sonderbaufläche Erholungs-, Freizeit- und Sporteinrichtungen am Holzplatz



ÄNDERUNGSPLAN

Maßstab: 1:10.000

-  Sonderbaufläche
-  Umgrenzung von Flächen für Maßnahmen zum Schutz, zur Pflege und Entwicklung von Natur und Landschaft
-  Geltungsbereich der FNP-Änderung

Darstellung auf der Grundlage von Rasterdaten der Topografischen Karte 1:10000, Blatt-Nr. M-32-24-D-b-2, Ausgabejahr 1998.
Mit Genehmigung des Landesamtes für Landesvermessung und Datenverarbeitung Sachsen-Anhalt, Genehmigungs-Nr.: LVermD/R/057/98, Genehmigungsdatum: 16.02.98
Diese Karte ist urheberrechtlich geschützt. Vervielfältigung nur mit Erlaubnis des Herausgebers. Als Vervielfältigung gelten z.B. Nachdruck, Fotokopie, Mikroverfilmung, Digitalisieren, Scannen sowie Speicherung auf Datenträger.