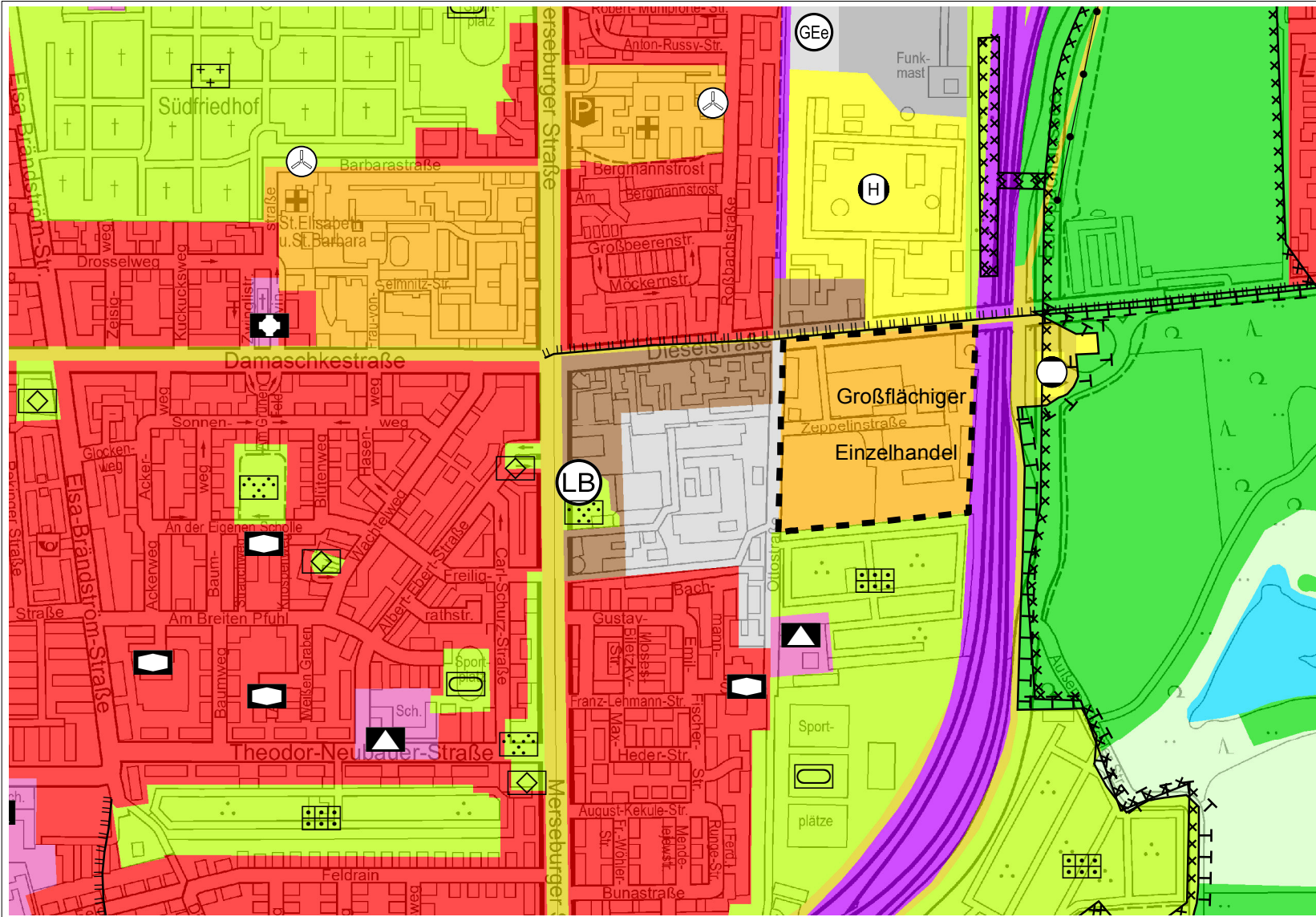




# FLÄCHENNUTZUNGSPLAN DER STADT HALLE (SAALE)

Änderung des Flächennutzungsplanes der Stadt Halle (Saale), lfd. Nr. 30 „Sonderbaufläche Großflächiger Einzelhandel, Dieselstraße“



## ÄNDERUNGSPLAN

Maßstab des Originals 1 : 10.000

-  Geltungsbereich der FNP-Änderung
-  Sonderbauflächen mit Zweckbestimmung (großflächiger Einzelhandel)

## Flächenbilanzierung

Sonderbauflächen	97.215 m <sup>2</sup>
<b>Summe</b>	<b>97.215 m<sup>2</sup></b>



Kartengrundlage: Abteilung Stadtvermessung

STADT HALLE (SAALE), GESCHÄFTSBEREICH II, FACHBEREICH PLANEN



Ausdruck vom 14. Februar 2019