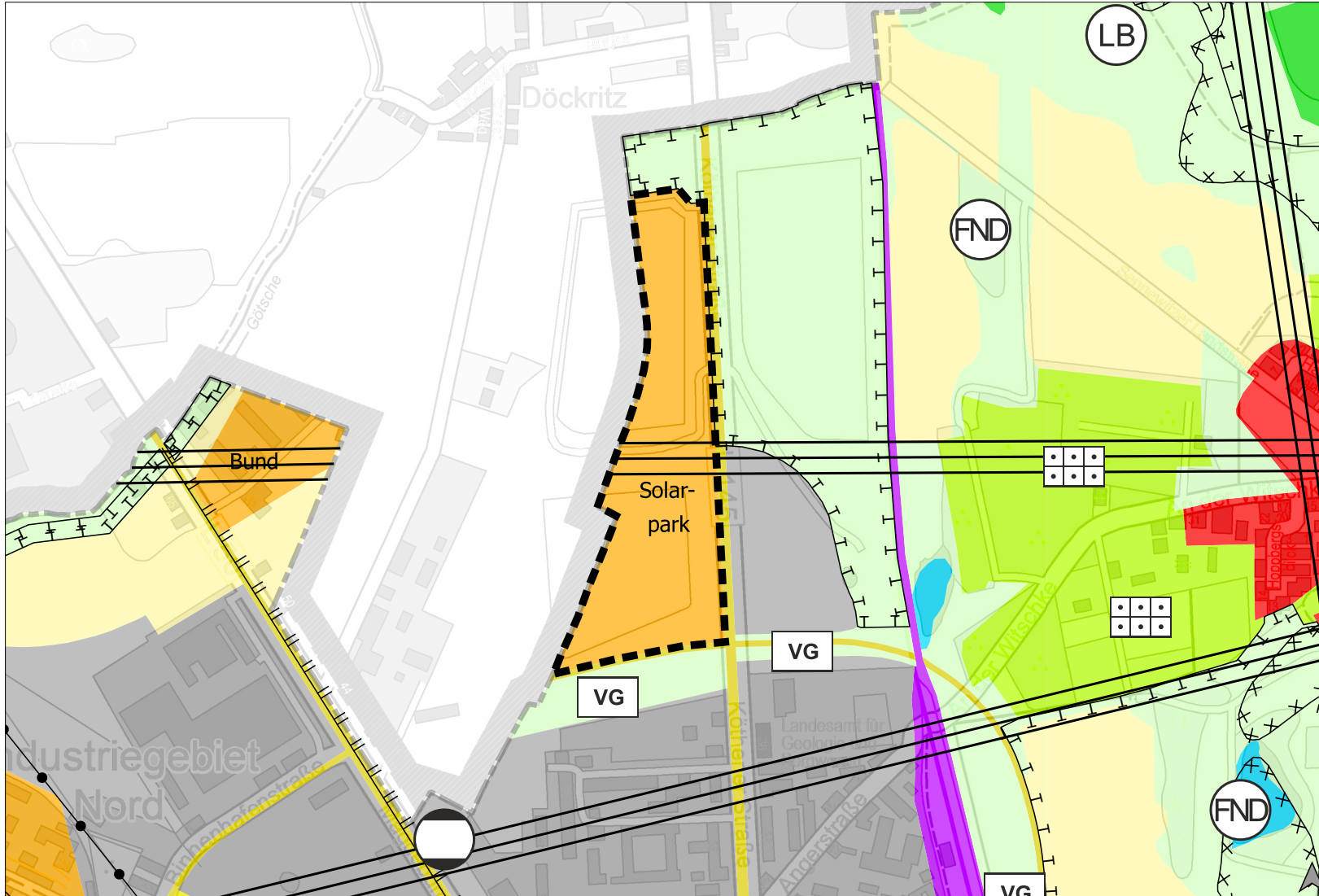






FLÄCHENNUTZUNGSPLAN DER STADT HALLE (SAALE)

Änderung des Flächennutzungsplanes der Stadt Halle (Saale), lfd. Nr. 32 "Sonderbaufläche Solarpark Trotha, Köthener Straße"



ÄNDERUNGSPLAN

Maßstab des Originals 1 : 10.000

-  Geltungsbereich der FNP-Änderung
-  Sonderbauflächen
mit Zweckbestimmung (Solarpark)
-  Umgrenzung von Flächen für Maßnahmen
zum Schutz, zur Pflege und Entwicklung
von Natur und Landschaft
-  Richtfunktrasse

Flächenbilanzierung

Sonderbauflächen	115.516 m ²
Summe	115.516 m ²

Kartengrundlage: Abt. Stadtvermessung

STADT HALLE (SAALE), GESCHÄFTSBEREICH II, FACHBEREICH PLANEN

Ausdruck vom 16. Oktober 2018