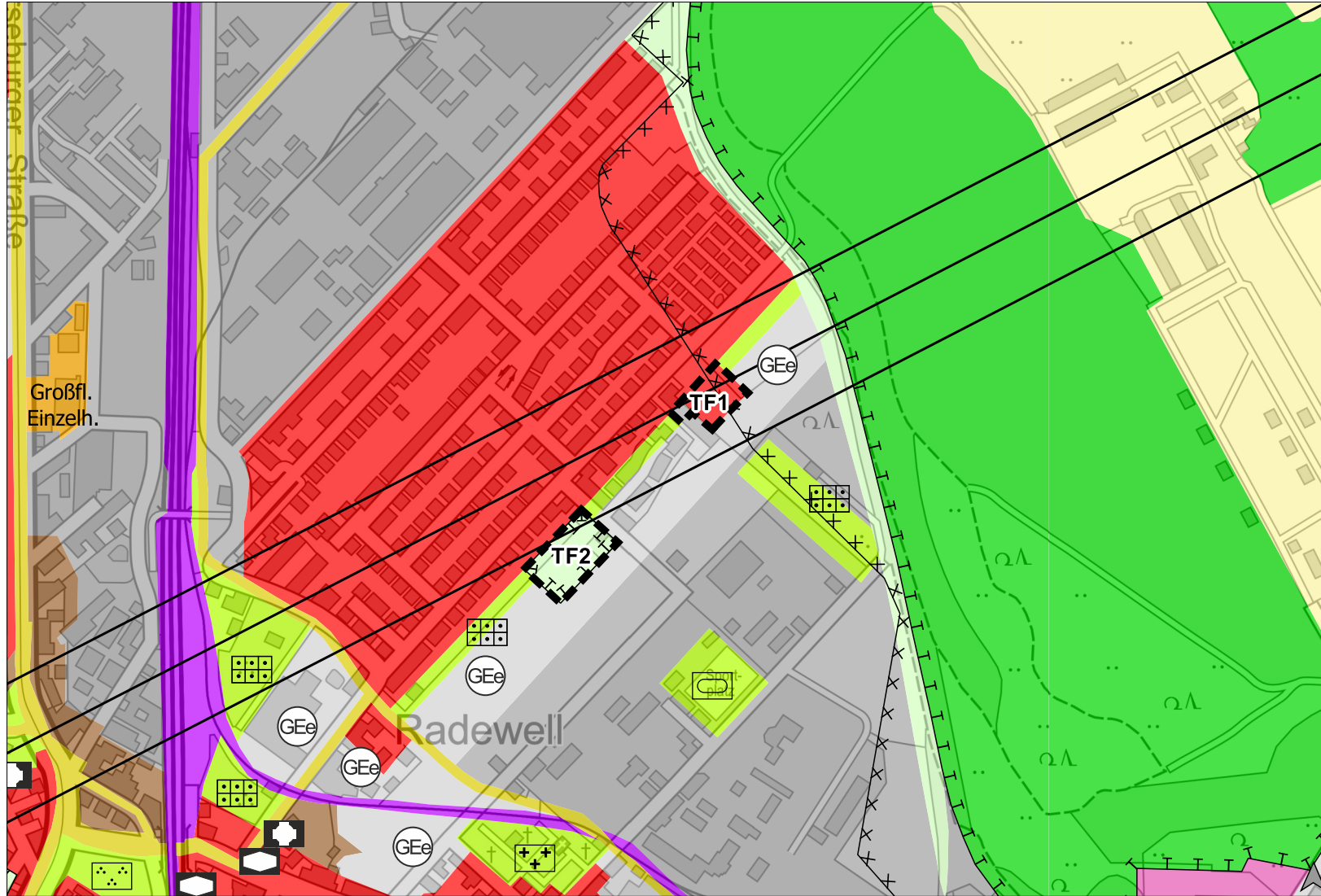









FLÄCHENNUTZUNGSPLAN DER STADT HALLE (SAALE)

Änderung des Flächennutzungsplanes der Stadt Halle (Saale), lfd. Nr. 38 "Ammendorf, Wohnbebauung an der Alfred-Reinhardt-Straße"



ÄNDERUNGSPLAN

Maßstab des Originals 1 : 10.000

-  Geltungsbereich der FNP-Änderung
-  Wohnbauflächen
-  Gewerbegebiete, eingeschränkt
-  Sonstige Grünflächen
-  Richtfunk
-  Umgrenzung von Flächen für Maßnahmen zum Schutz, zur Pflege und Entwicklung von Natur und Landschaft
-  Umgrenzung der Flächen, bei deren Bebauung besondere bauliche Vorkehrungen gegen äußere Einwirkungen oder bei denen besondere bauliche Sicherungsmaßnahmen gegen Naturgewalten erforderlich sind, sowie Flächen, unter denen der Bergbau umgeht oder die für den Abbau von Mineralien bestimmt sind

Flächenbilanzierung

	TF1	TF2
Wohnbauflächen	5.837 m ²	---
Gewerbegebiete, eingeschränkt	634 m ²	---
Sonstige Grünflächen	---	10.845 m ²
Summe	6.471 m²	10.845 m²

Kartengrundlage: Abt. Stadtvermessung

STADT HALLE (SAALE), GESCHÄFTSBEREICH II, FACHBEREICH STÄDTEBAU UND BAUORDNUNG

Ausdruck vom 24. Januar 2023