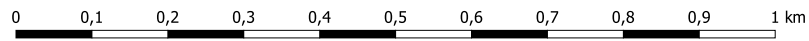
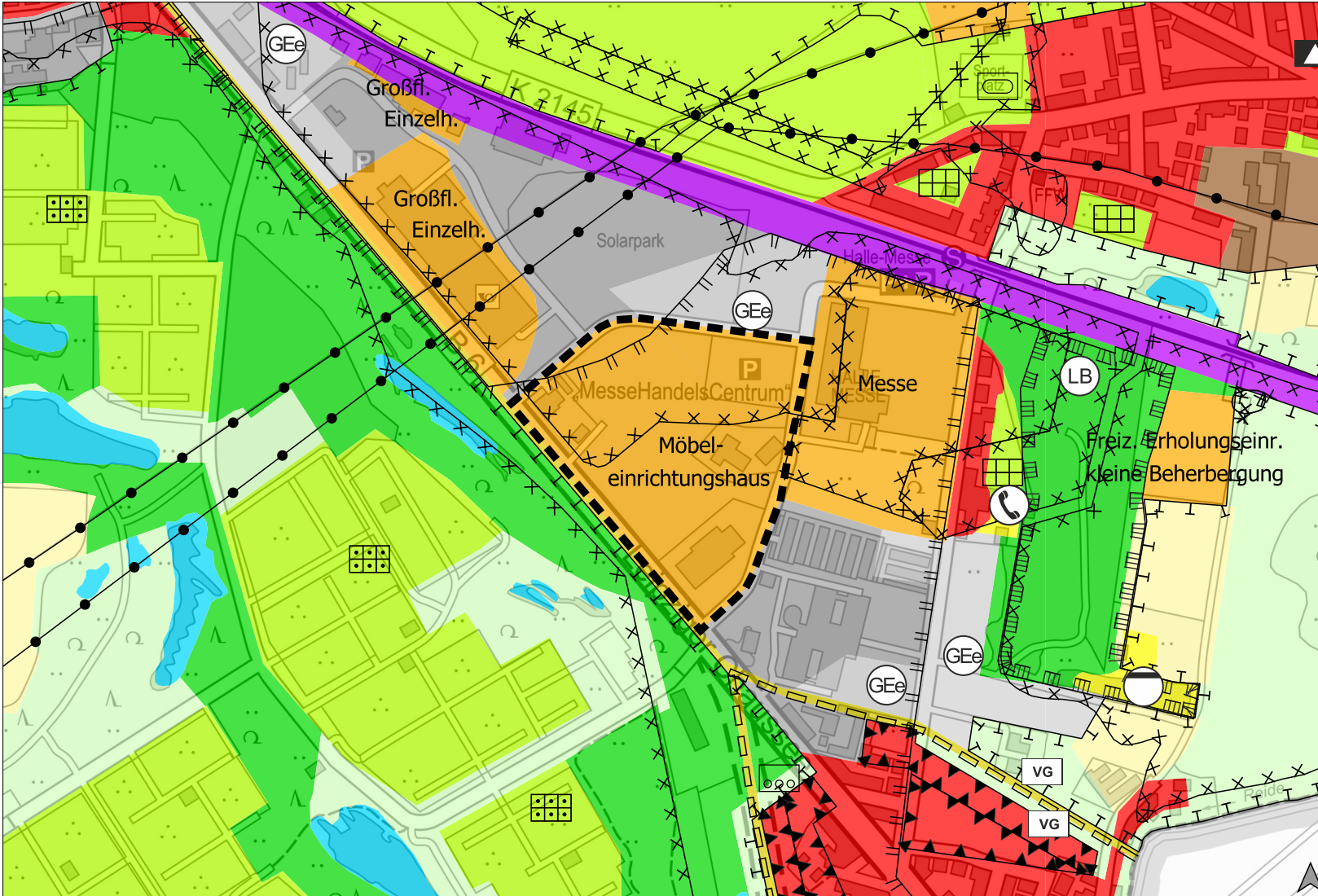


FLÄCHENNUTZUNGSPLAN DER STADT HALLE (SAALE)

Änderung des Flächennutzungsplanes der Stadt Halle (Saale), lfd. Nr. 36 "Sonderbaufläche Möbelausrichtungshaus, Leipziger Chaussee"




Kartengrundlage: Abt. Stadtvermessung

STADT HALLE (SAALE), GESCHÄFTSBEREICH II, FACHBEREICH STÄDTEBAU UND BAUORDNUNG


ÄNDERUNGSPLAN

Maßstab des Originals 1 : 10.000

 Geltungsbereich der FNP-Änderung

 Sonderbauflächen mit Zweckbestimmung
(Großflächiger Einzelhandel)

 Straßenbahn, Planung

 Umgrenzung der Flächen, bei deren Bebauung besondere bauliche Vorkehrungen gegen äußere Einwirkungen oder bei denen besondere bauliche Sicherungsmaßnahmen gegen Naturgewalten erforderlich sind, sowie Flächen, unter denen der Bergbau umgeht oder die für den Abbau von Mineralien bestimmt sind

Flächenbilanzierung

Sonderbauflächen mit Zweckbestimmung (Großflächiger Einzelhandel)	145.934 m ²
---	------------------------

Summe	145.934 m ²
-------	------------------------