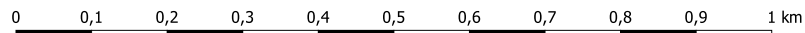
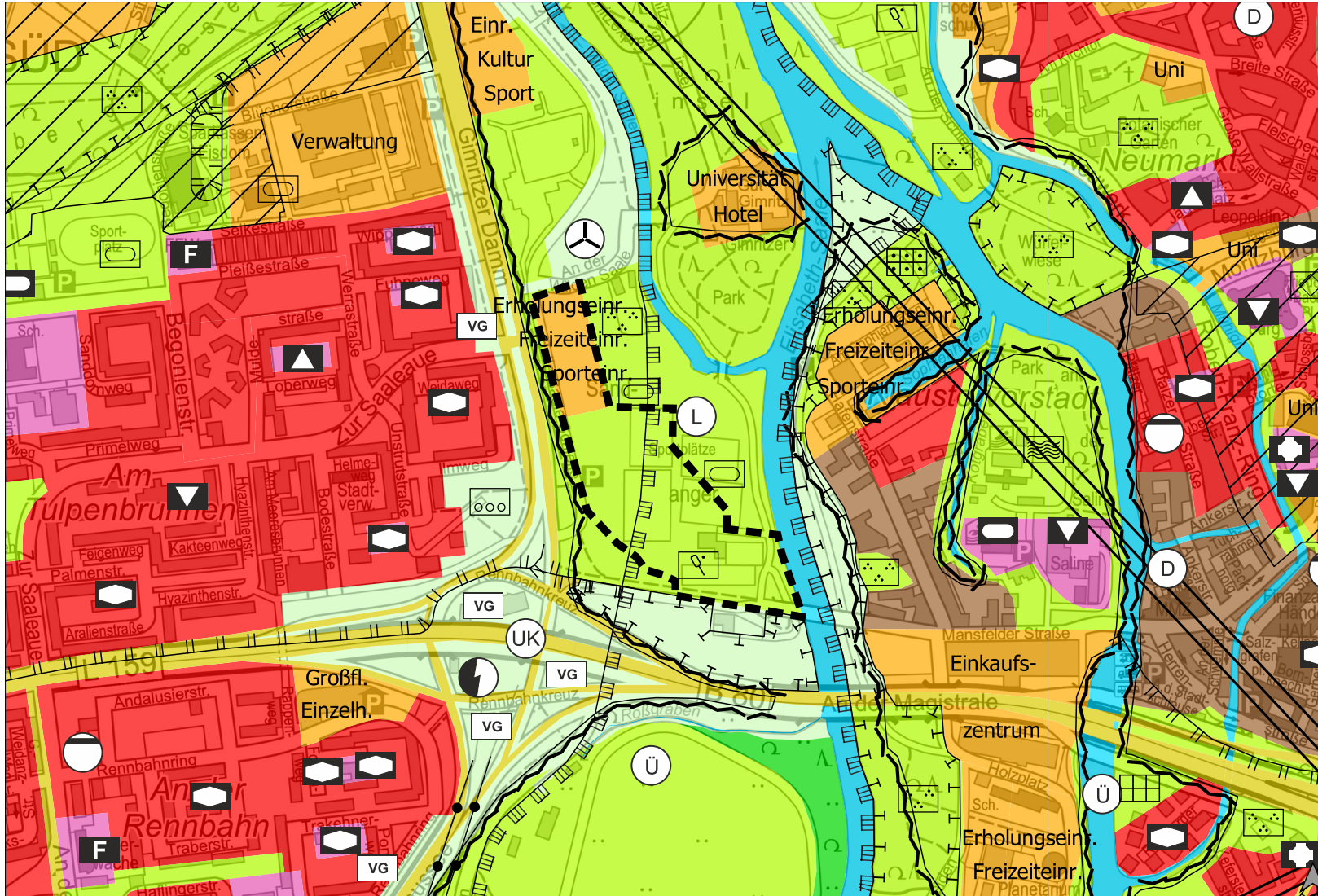


FLÄCHENNUTZUNGSPLAN DER STADT HALLE (SAALE)

Änderung des Flächennutzungsplanes der Stadt Halle (Saale), lfd. Nr. 46 "Sonderbaufläche Caravan und Sport Sandanger"













Kartengrundlage: Abt. Stadtvermessung

STADT HALLE (SAALE), GESCHÄFTSBEREICH II, FACHBEREICH STÄDTEBAU UND BAUORDNUNG

ANLAGE ZUR BEGRÜNDUNG DARSTELLUNG IM GENEHMIGTEN FLÄCHENNUTZUNGSPLAN (PLANAUSSCHNITT)

Maßstab des Originals 1 : 10.000

-  Geltungsbereich der FNP-Änderung
-  Sonderbauflächen mit der Zweckbestimmung Erholungseintr., Freizeiteintr., Sporteintr.
-  Grünflächen mit Versorgungsfunktion
- Zweckbestimmung**
-  Parkanlage
-  Sportplatz
-  Tennisplatz
-  Umgrenzung von Flächen für den Hochwasserschutz und die Regelung des Wasserabflusses
- Zweckbestimmung**
-  Überschwemmungsgebiet
-  Umgrenzung von Schutzgebieten und Schutzobjekten im Sinne des Naturschutzrechts
- Zweckbestimmung**
-  Landschaftsschutzgebiet

Flächenbilanzierung

Sonderbauflächen mit Zweckbestimmung	16.596 m ²
Grünflächen mit Versorgungsfunktion	65.321 m ²
Summe	81.917 m²