




Kartengrundlage:  
Stadt Halle (Saale)  
FB Städtebau und Bauordnung, Abt. Stadtvermessung  
Stadtgrundkarte mit Angaben des Liegenschaftskatasters  
Gemarkung: Kröllwitz  
Flur: 24  
Maßstab: 1 : 1000  
  
Nutzungsgenehmigung:  
ALKIS © GeoBasis-DE / LVermGeo ST, 06/2024  
  
Vervielfältigung durch Dritte verboten!  
  
25.07.2024      gez.: D. Schneider

### Lageplan

-  zu widmender Bereich  
"Malachitweg"
-  Widmungsbeschränkung auf Fußgänger-  
und Fahrradverkehr
-  Flurstücksgrenzen

ausgelegt vom:  
bis: