hallesaale
HÄNDELSTADT



©Stadt Halle (Saale)/Thomas Ziegler

# HUNDEWIESEN IN HALLE (SAALE)

## Ansprechpartner

Fachbereich Umwelt
Abteilung Grünflächenpflege (67.3)
Liebenauer Straße 118
06110 Halle (Saale)
E-Mail: umwelt@halle.de
Telefon: 0345 221-3507
Fax: 0345 221-3502

Sprechzeiten: nach Vereinbarung

**Impressum**
Herausgeber: Stadt Halle (Saale), Der Oberbürgermeister
V.i.S.d.P.: Pressesprecher Drago Bock
Redaktion: Fachbereich Umwelt, Fachbereich Bauordnung und Stadtvermessung
Internet: halle.de

## Rechtsgrundlage:

Benutzungssatzung für öffentliche Anlagen, Spielplätze und Grünanlagen der Stadt Halle (Saale) vom 10. März 2005 (Auszug siehe unten, den kompletten Text der Satzung zum Download finden Sie auf halle.de unter der Dienstleistung Hundewiesen).

**§ 4 Unerlaubte Benutzung der Anlagen**

(1) In den öffentlichen Anlagen ist untersagt:

10. Hunde außerhalb der gekennzeichneten Hundewiesen ohne Anleinung laufen zu lassen; die Halter sind verpflichtet, Exkremente auf Wegen oder Vegetationsflächen zu entsorgen.

**§ 8 Ordnungswidrigkeiten**

(1) Ordnungswidrig im Sinne des § 6 Abs. 7 GO LSA handelt, wer in öffentlichen Anlagen und Grünanlagen vorsätzlich oder fahrlässig entgegen:

13. § 4 Abs. 1 Ziffer 10 – Hunde außerhalb der gekennzeichneten Hundewiesen ohne Anleinung laufen lässt bzw. als Halter deren Exkremente auf Wegen oder Vegetationsflächen nicht entsorgt

## Grundsätze für das Verhalten auf und außerhalb von Hundewiesen

- Hunde müssen auch auf den Hundewiesen so gehalten werden, dass Dritte nicht gefährdet oder belästigt werden.

- Halter und Aufsichtspersonen müssen von ihrer körperlichen Konstitution in der Lage sein, ausreichend auf ihren Hund einwirken zu können, um bei gefahrdrohenden Situationen einschreiten zu können. Die gesetzliche Verpflichtung, bösartigen Hunden einen Maulkorb anzulegen, ist strikt zu beachten. Bösartig im vorgenannten Sinn sind nicht nur Hunde, die bissig sind, sondern auch große Hunde, wenn sie die Eigenart haben, Menschen anzuspringen, ohne sie verletzen zu wollen.

- Ausdrücklich wird darauf hingewiesen, dass die Regelungen über den Leinen- und Maulkorbzwang für Hunde bußgeldbewehrt sind. Wer seinen Hund also außerhalb der öffentlichen Hundewiesen nicht anleint, begeht eine Ordnungswidrigkeit, die mit empfindlichen Bußgeldern geahndet werden kann.

- Beseitigen Sie bitte die Exkremente Ihres Hundes auf der Wiese. Nutzen Sie die Hundetoiletten.

## Übersichtskarte Hundewiesen in Halle (Saale)

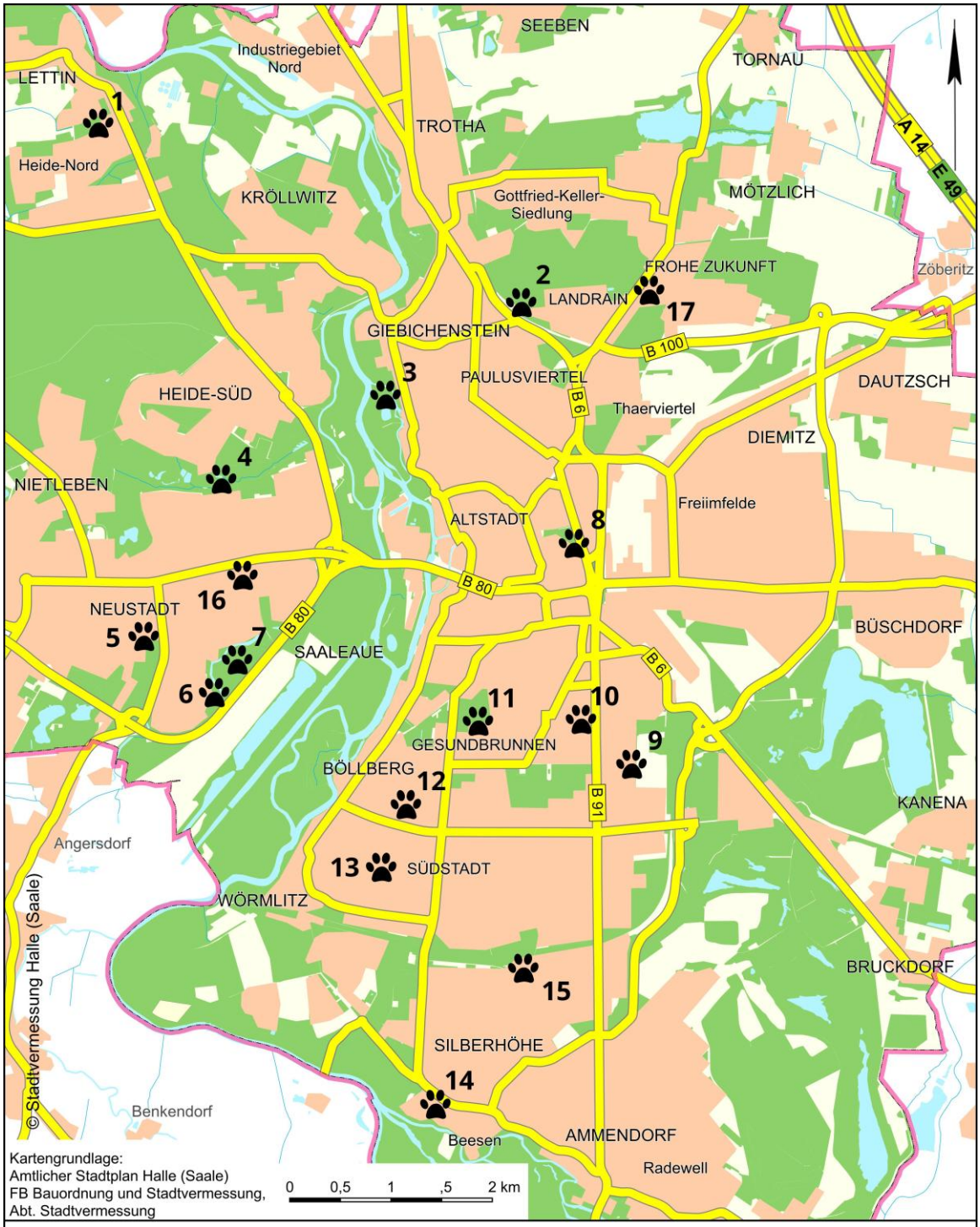


1 Heide-Nord
2 Landrain
3 Ziegelwiese
4 Heide-Süd
5 Oebisfelder Weg
6 Südpark
7 Südpark II
8 Stadtpark
9 Roßbachstraße
10 Lutherstraße
11 Kantstraße
12 Birkenwiese/Pestalozzipark
13 Erweiterungsteil Pestalozzipark
14 Karlsruher Allee/Am Hohen Ufer
15 Alte Heerstraße/Kasseler Straße
16 Richard-Horn-Straße
17 Dessauer Straße/Landrain

## 1) Hundewiese „Heide-Nord“

Die Hundewiese „Heide-Nord“ befindet sich im Stadtteil „Lettin“ im Stadtviertel „Heide-Nord/Blumenau“ in Verlängerung der Gartenstraße. Diese Hundewiese ist zum Teil eingezäunt.

Der genaue Bereich ist schraffiert in dem Kartenausschnitt dargestellt.

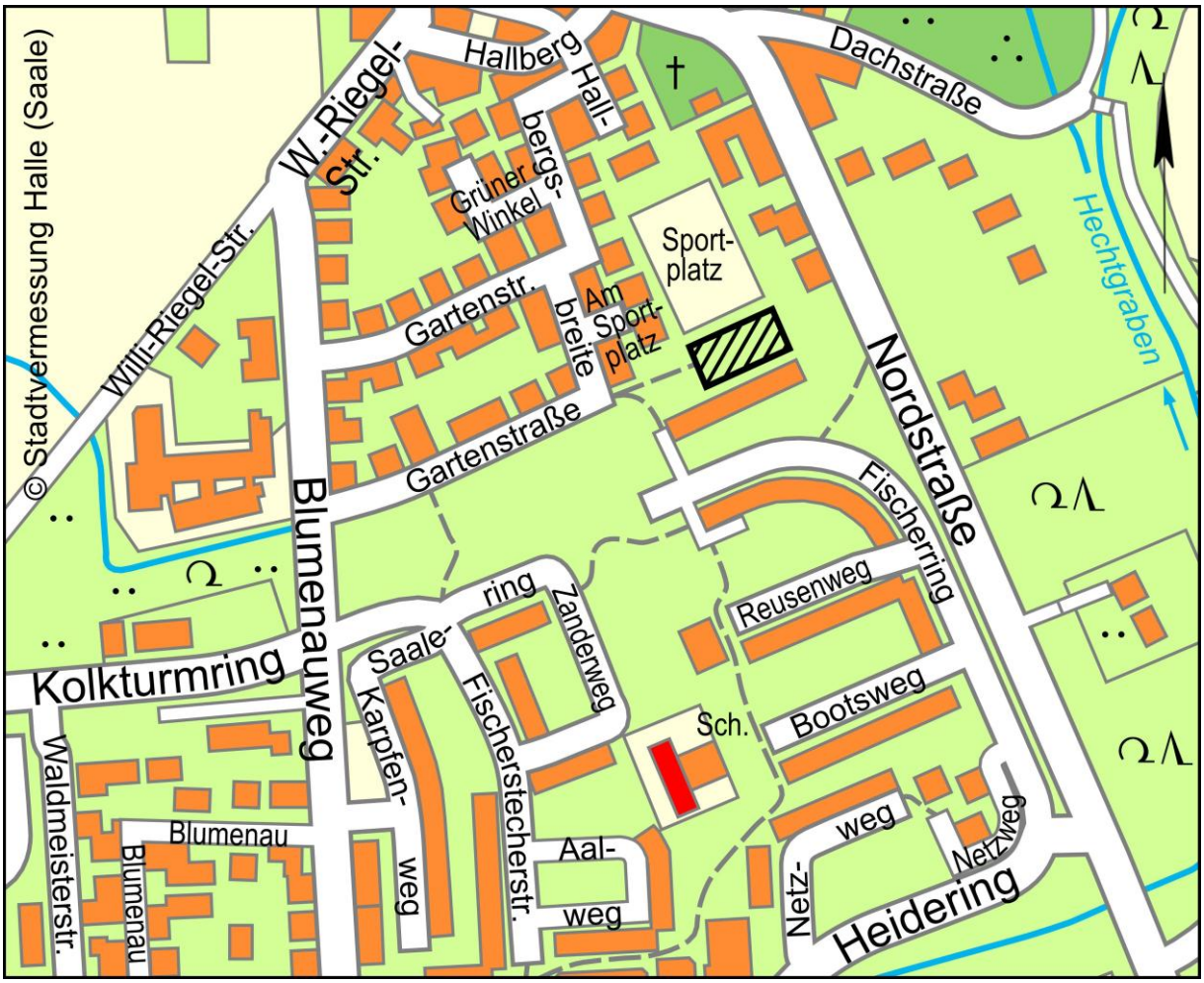

## 2) Hundewiese „Landrain“

Die Hundewiese „Landrain“ befindet sich im Stadtteil „Landrain“ in der Straße Landrain/ Ecke Am Galgenberg. Diese Hundewiese ist nicht eingezäunt.

Der genaue Bereich ist schraffiert in dem Kartenausschnitt dargestellt.

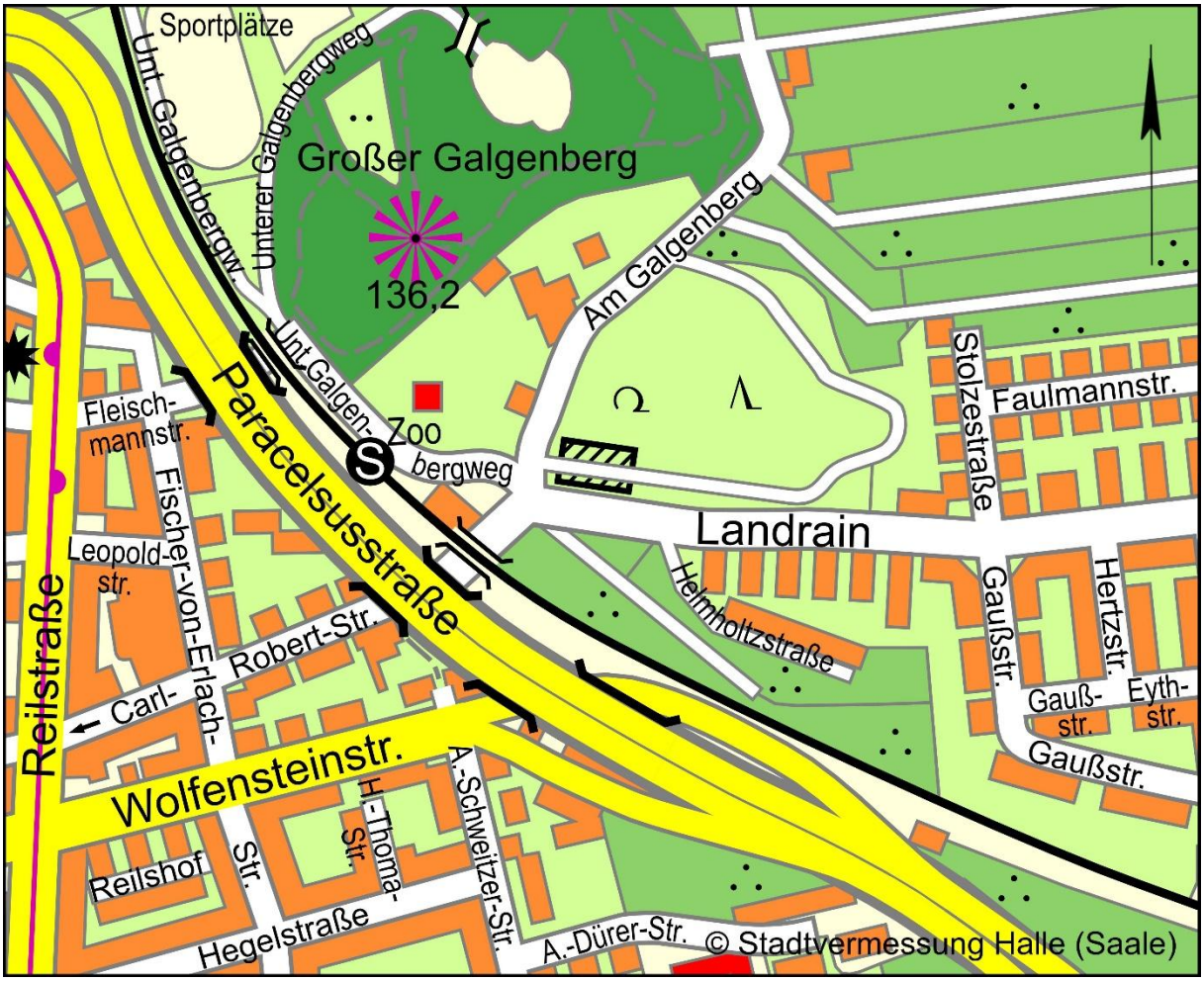

## 3) Hundewiese „Ziegelwiese“

Die Hundewiese „Ziegelwiese“ befindet sich im Stadtteil „Saaleaue“ im Naherholungsgebiet nahe der Fontäne. Diese Hundewiese ist nicht eingezäunt.

Der genaue Bereich ist schraffiert in dem Kartenausschnitt dargestellt.

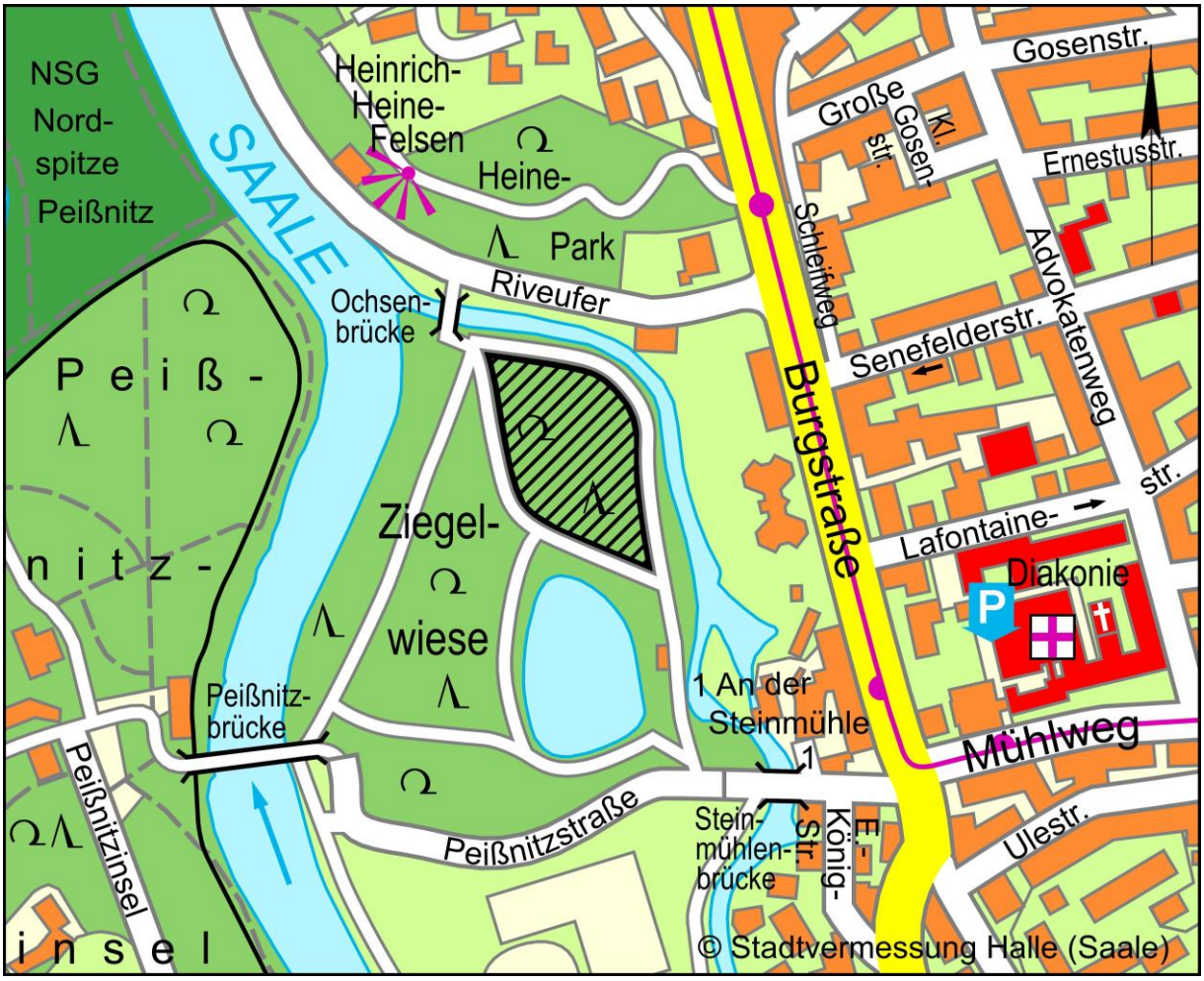

## 4) Hundewiese „Heide-Süd“

Die Hundewiese „Heide-Süd“ befindet sich im Stadtteil „Heide-Süd“ in den Weinbergwiesen. Diese Hundewiese ist nicht eingezäunt.

Der genaue Bereich ist schraffiert in dem Kartenausschnitt dargestellt.

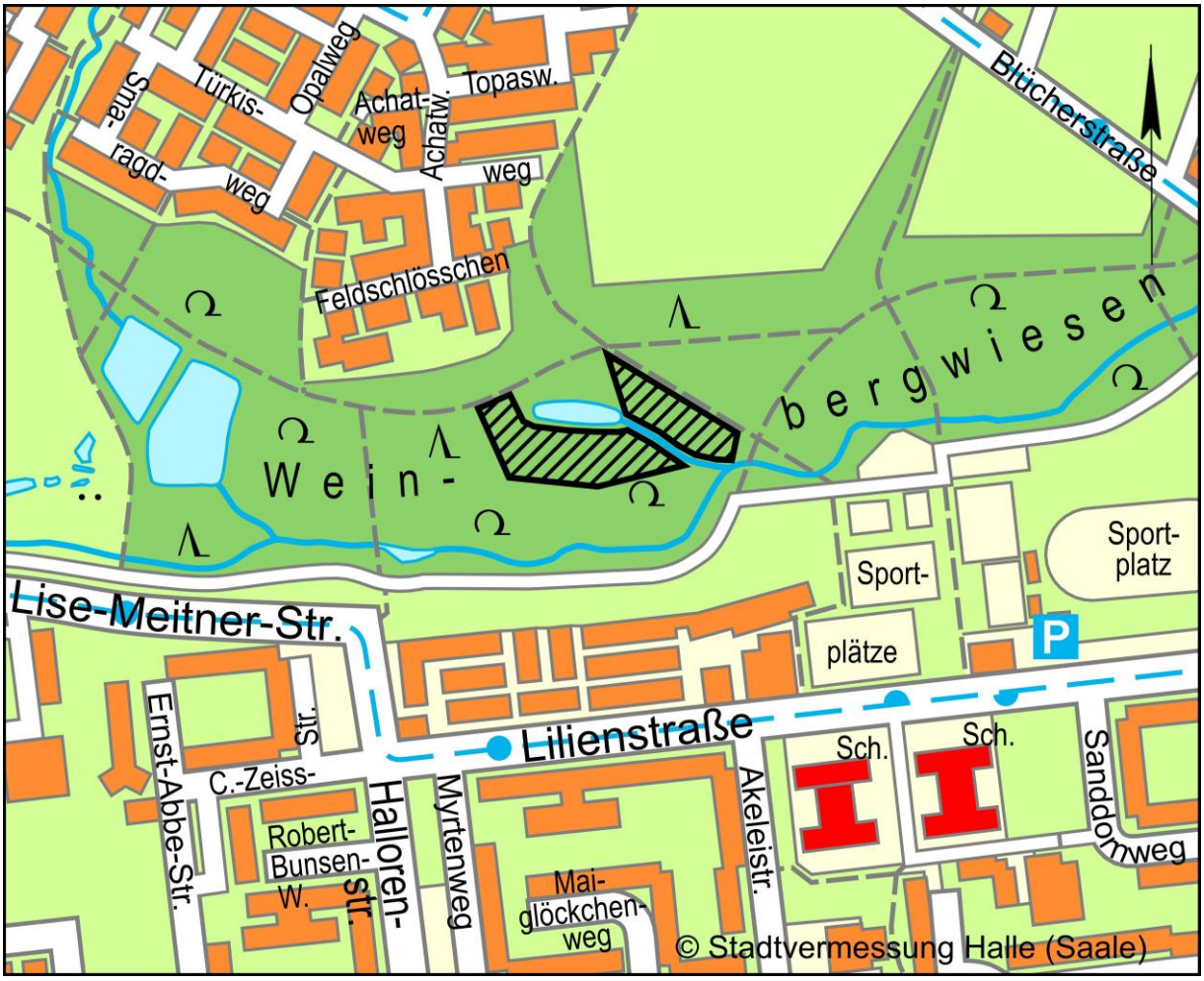

## 5) Hundewiese „Oebisfelder Weg“

Die Hundewiese „Oebisfelder Weg“ befindet sich im Stadtteil „Neustadt“ im Stadtviertel „westliche Neustadt“. Der Eingang befindet sich an der Wendeschleife Oebisfelder Weg. Die Hundewiese ist eingezäunt.

Der genaue Bereich ist schraffiert in dem Kartenausschnitt dargestellt.

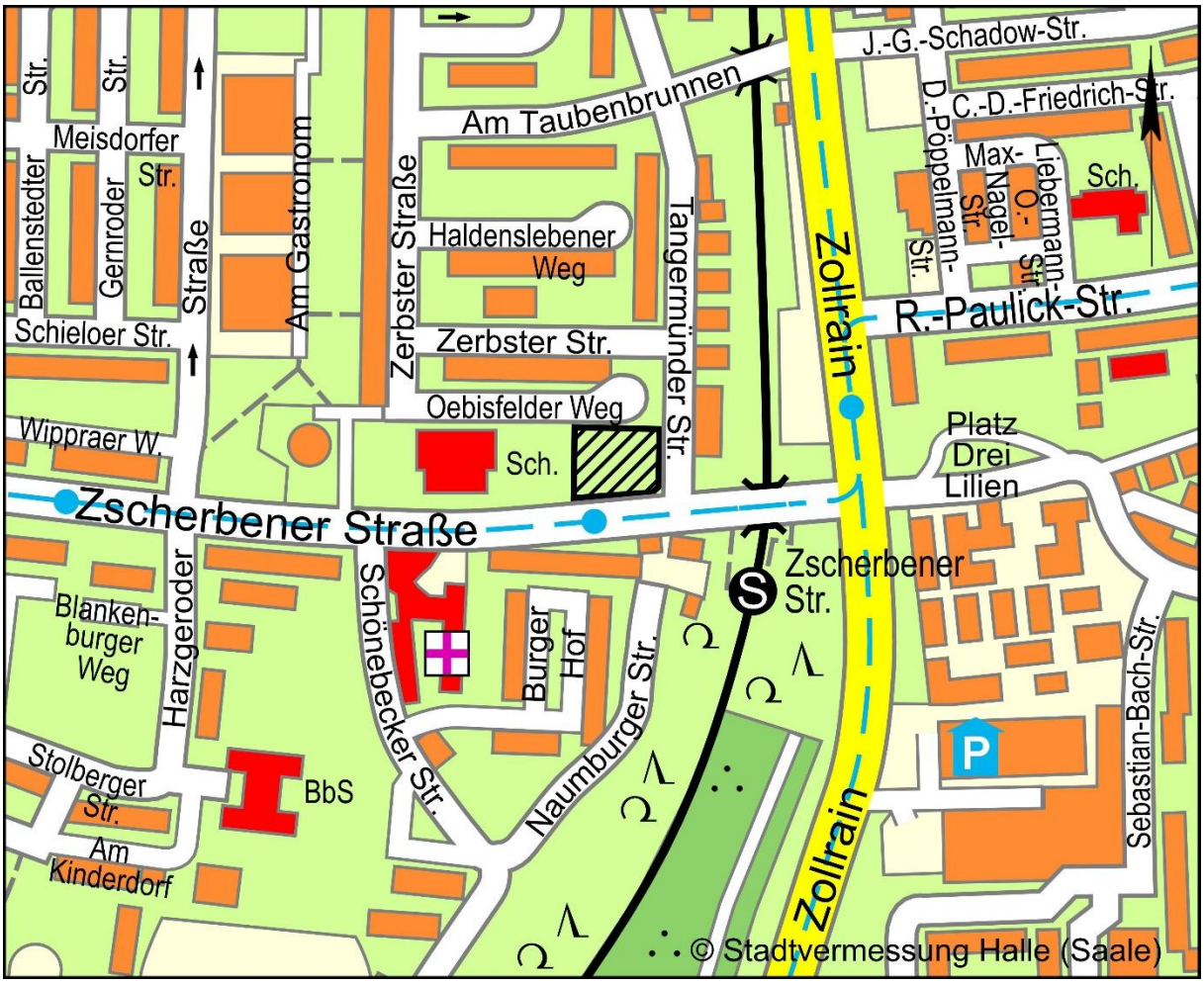

## 6) Hundewiese „Südpark“

Die Hundewiese „Südpark“ befindet sich im Südpark im Stadtviertel „Südliche Neustadt“ im Stadtteil „Neustadt“ am südlichen Zipfel des Kirchteiches. Diese Hundewiese ist nicht eingezäunt.

Der genaue Bereich ist schraffiert in dem Kartenausschnitt dargestellt.

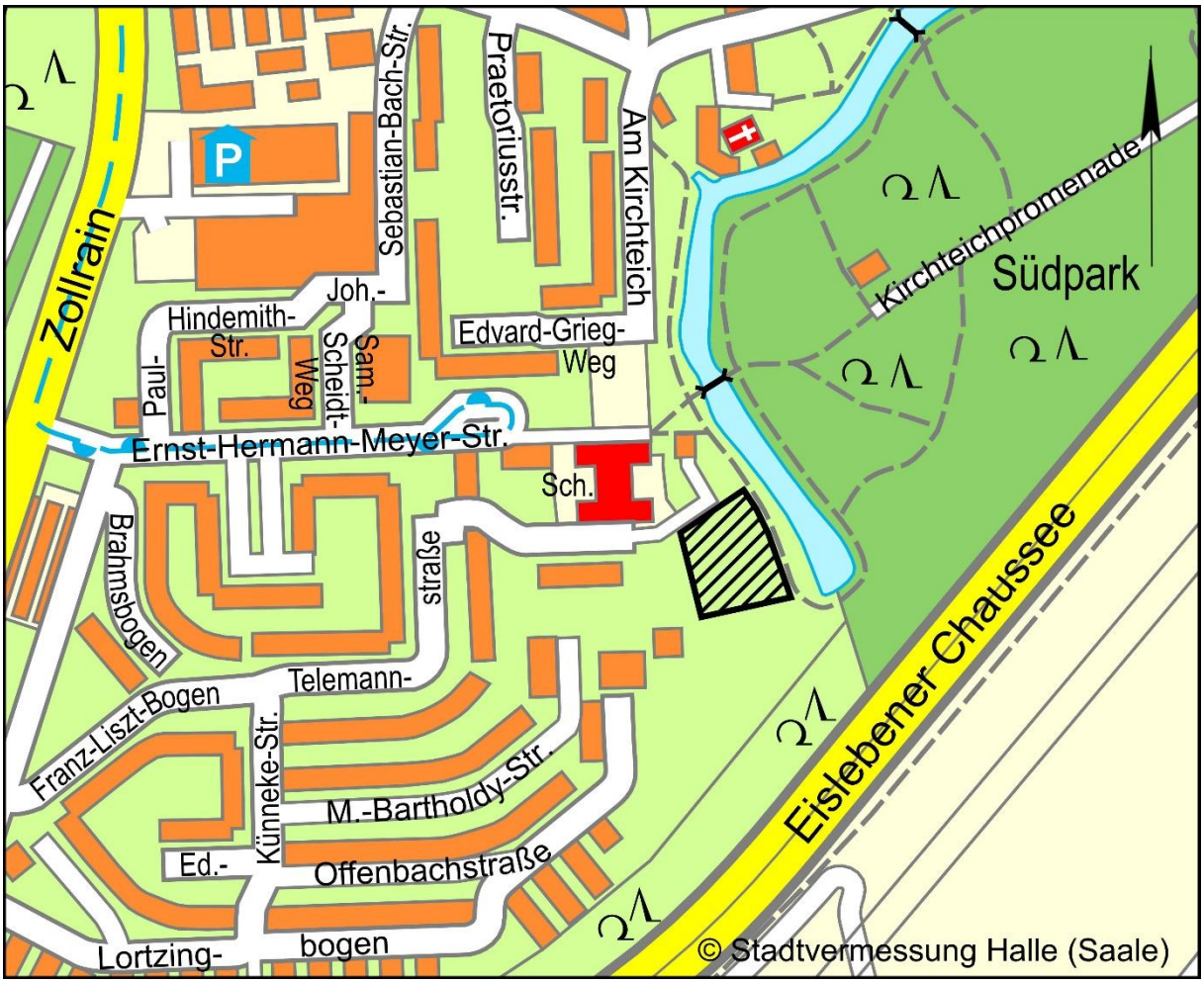

## 7) Hundewiese „Südpark II“

Die Hundewiese „Südpark II“ befindet sich im Stadtviertel „Südliche Neustadt“ im Stadtteil „Neustadt“ zentral im Südpark an der Kirchteichpromenade. Diese Hundewiese ist nicht eingezäunt.

Der genaue Bereich ist schraffiert in dem Kartenausschnitt dargestellt.

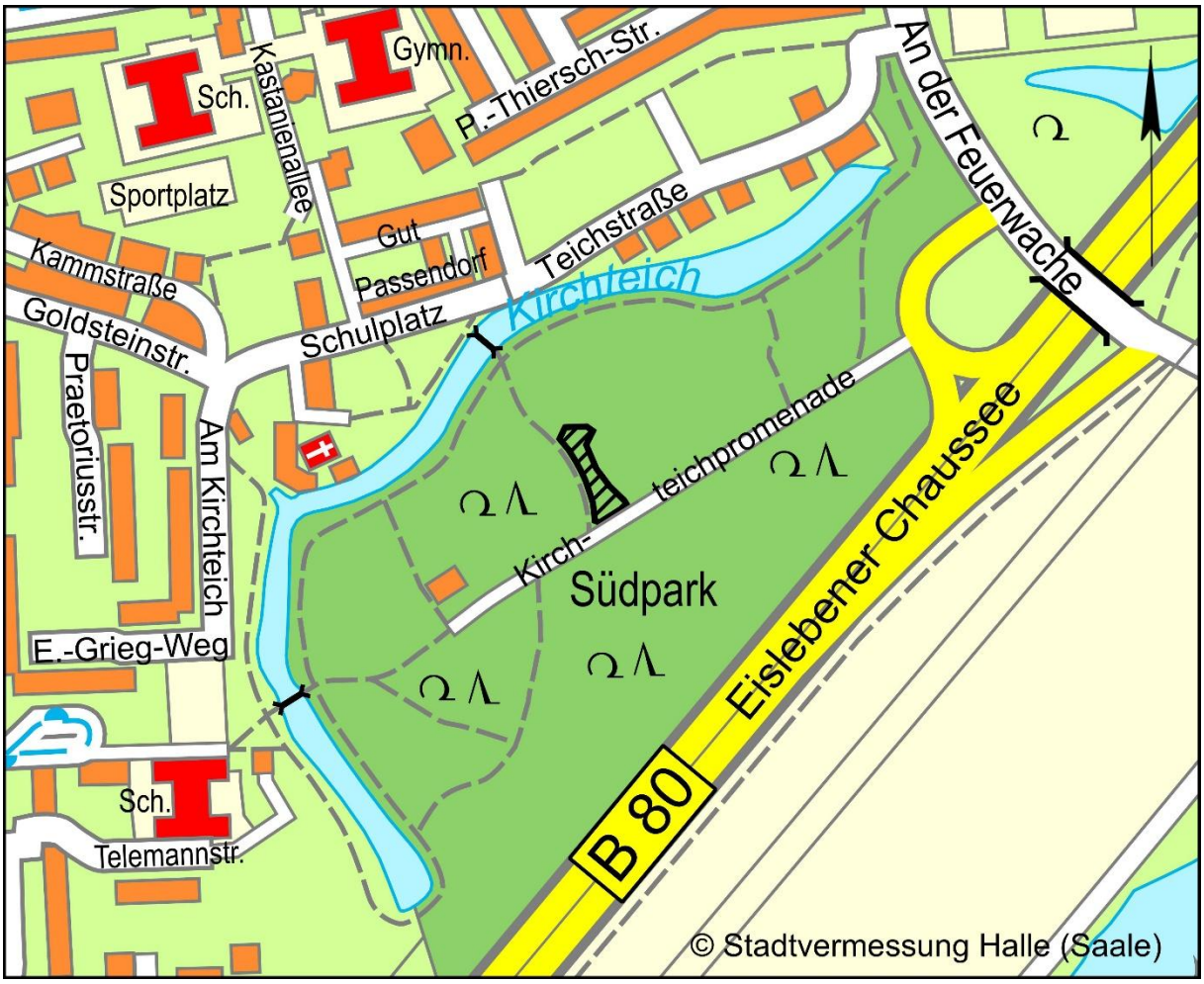

## 8) Hundewiese „Stadtpark“

Die Hundewiese „Stadtpark“ befindet sich im Stadtpark im Stadtteil „Nördliche Innenstadt“ an der Magdeburger Straße. Diese Hundewiese ist eingezäunt.

Der genaue Bereich ist schraffiert in dem Kartenausschnitt dargestellt.

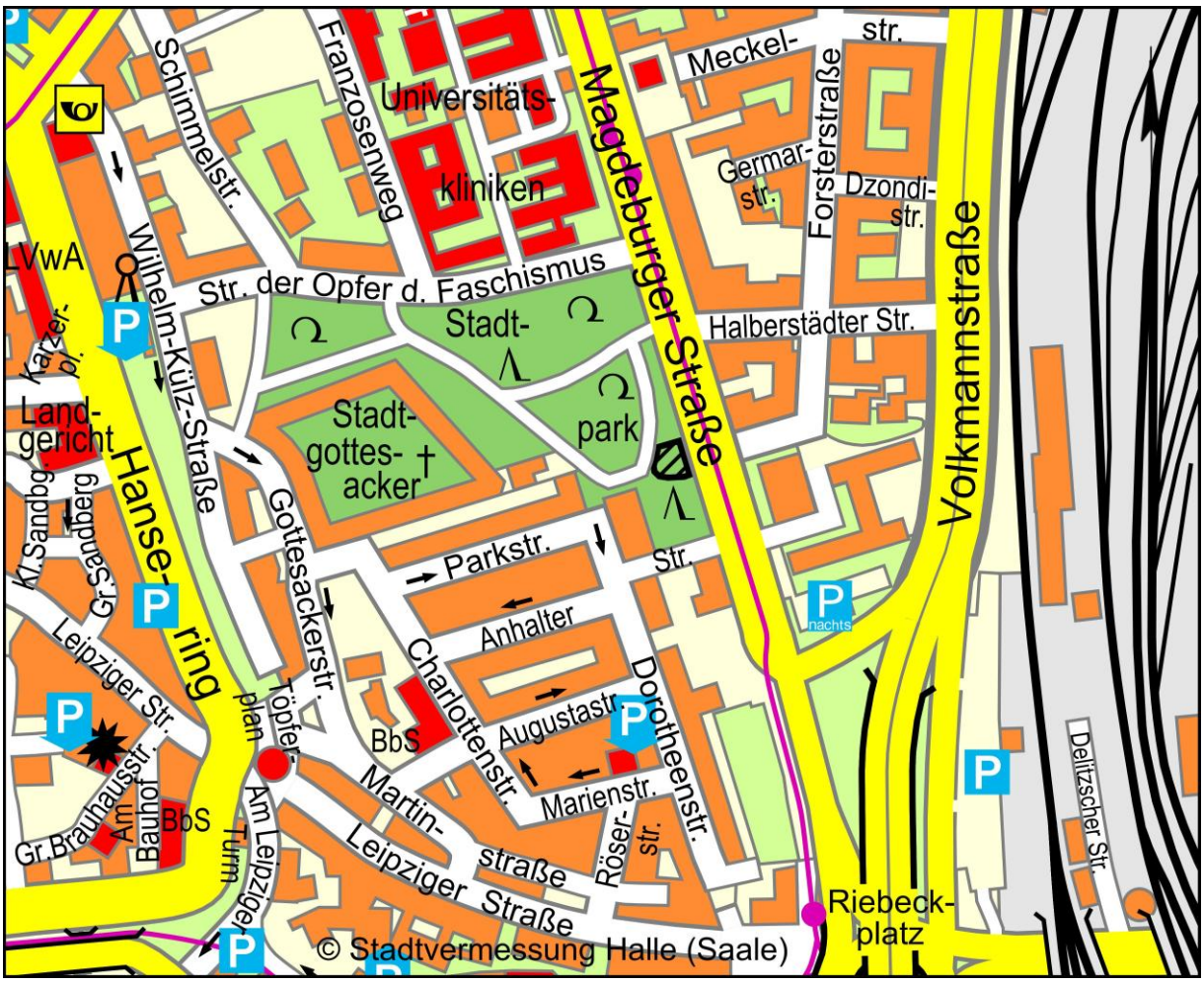

## 9) Hundewiese „Roßbachstraße“

Die Hundewiese „Roßbachstraße“ befindet sich im Stadtteil „Damaschkestraße“ entlang der ehemaligen Hafenbahntrasse östlich der Roßbachstraße. Diese Hundewiese ist nicht eingezäunt.

Der genaue Bereich ist schraffiert in dem Kartenausschnitt dargestellt.

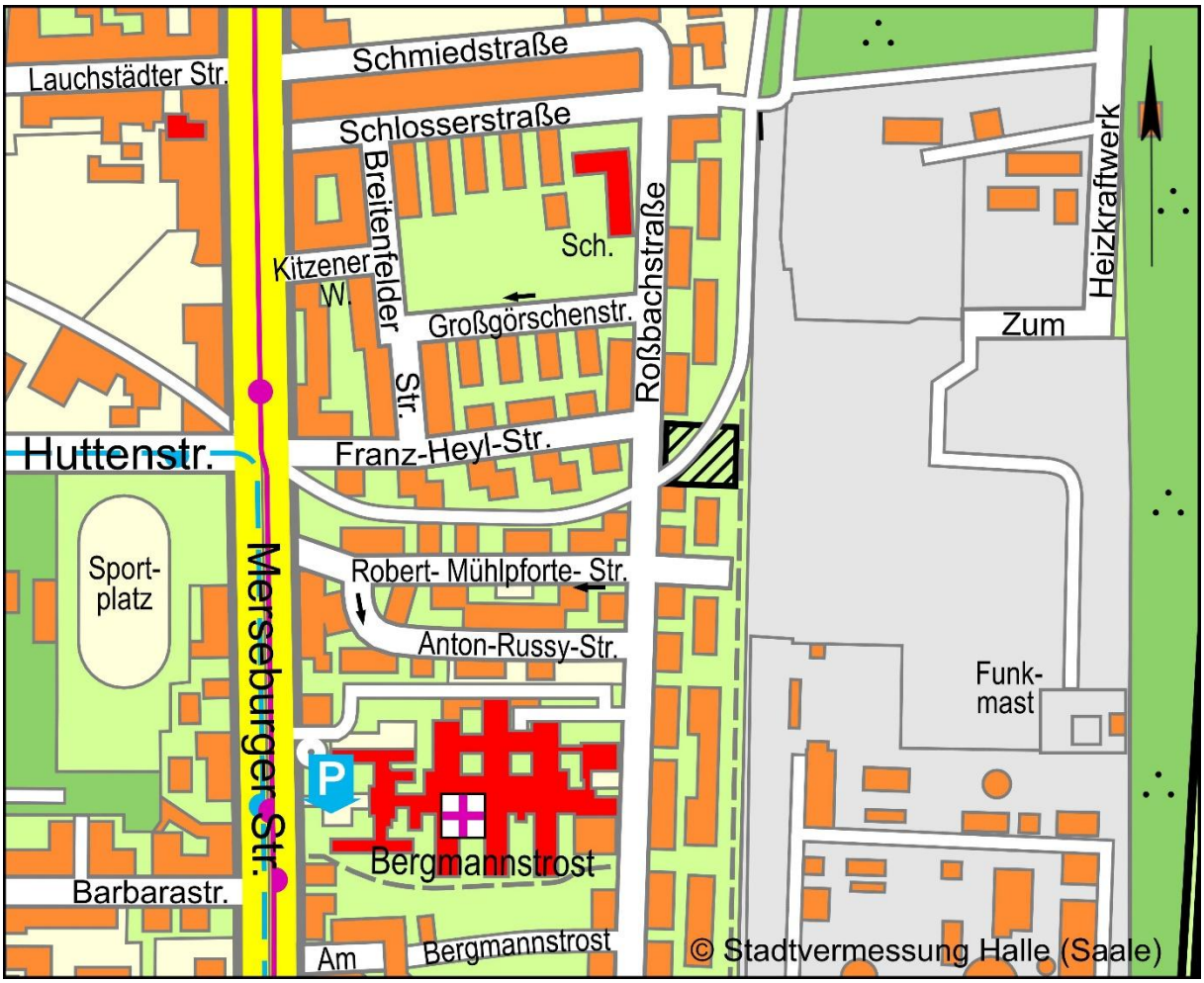

## 10) Hundewiese „Lutherstraße“

Die Hundewiese „Lutherstraße“ befindet sich im Stadtteil „Lutherplatz/Thüringer Bahnhof“ im östlichen Teil des Grünzuges Lutherstraße (Nähe Merseburger Straße). Diese Hundewiese ist nicht eingezäunt.

Der genaue Bereich ist schraffiert in dem Kartenausschnitt dargestellt.

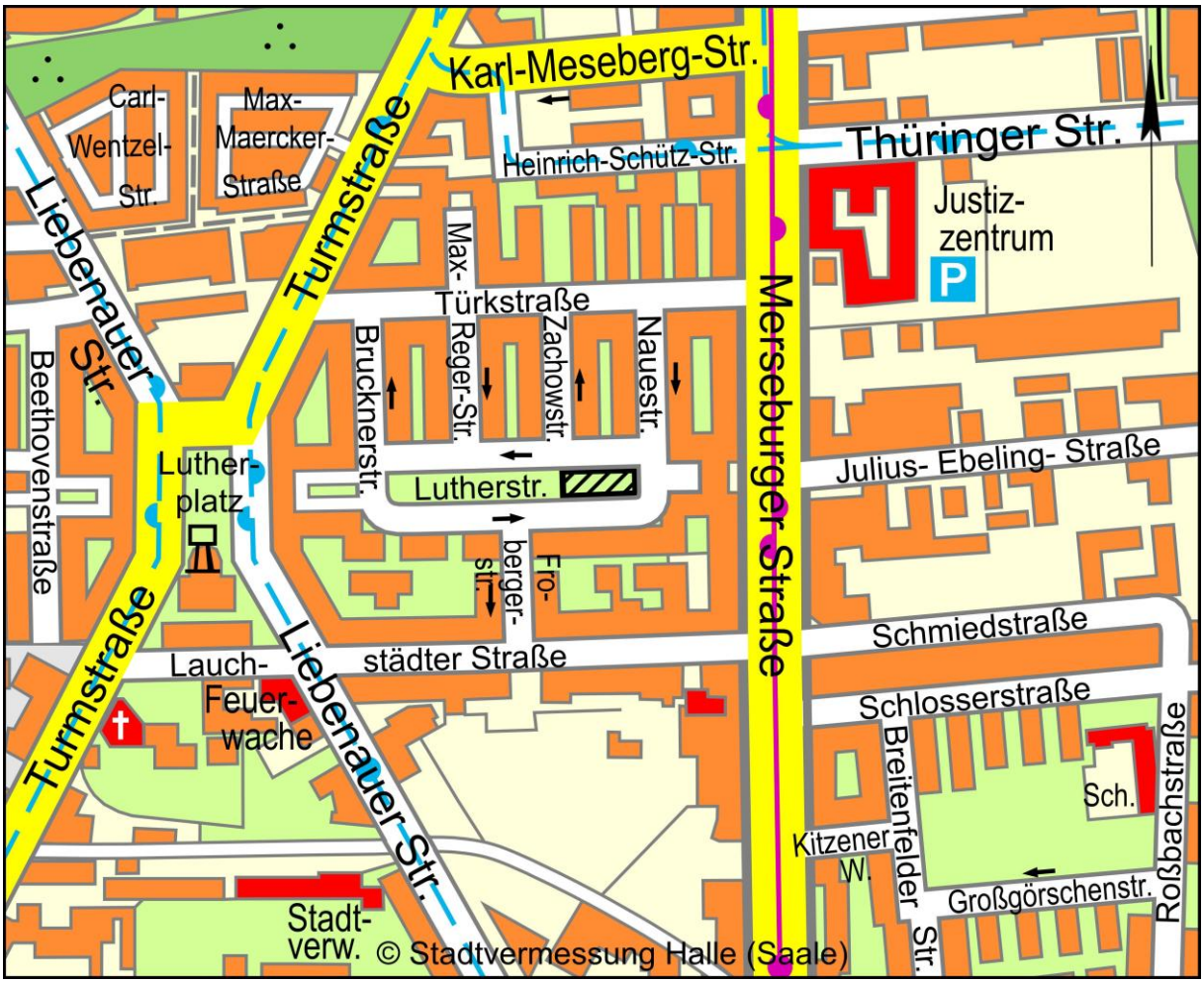

## 11) Hundewiese „Kantstraße“

Die Hundewiese „Kantstraße“ befindet sich im Stadtteil „Gesundbrunnen“ und erstreckt sich zwischen dem südlichen Teil der Kleingartenanlage „Am Paul Riebeckstift“ und einer Platanenallee (Bereich zwischen Beesener Straße und Straße der Republik). Diese Hundewiese ist nicht eingezäunt.

Der genaue Bereich ist schraffiert in dem Kartenausschnitt dargestellt.

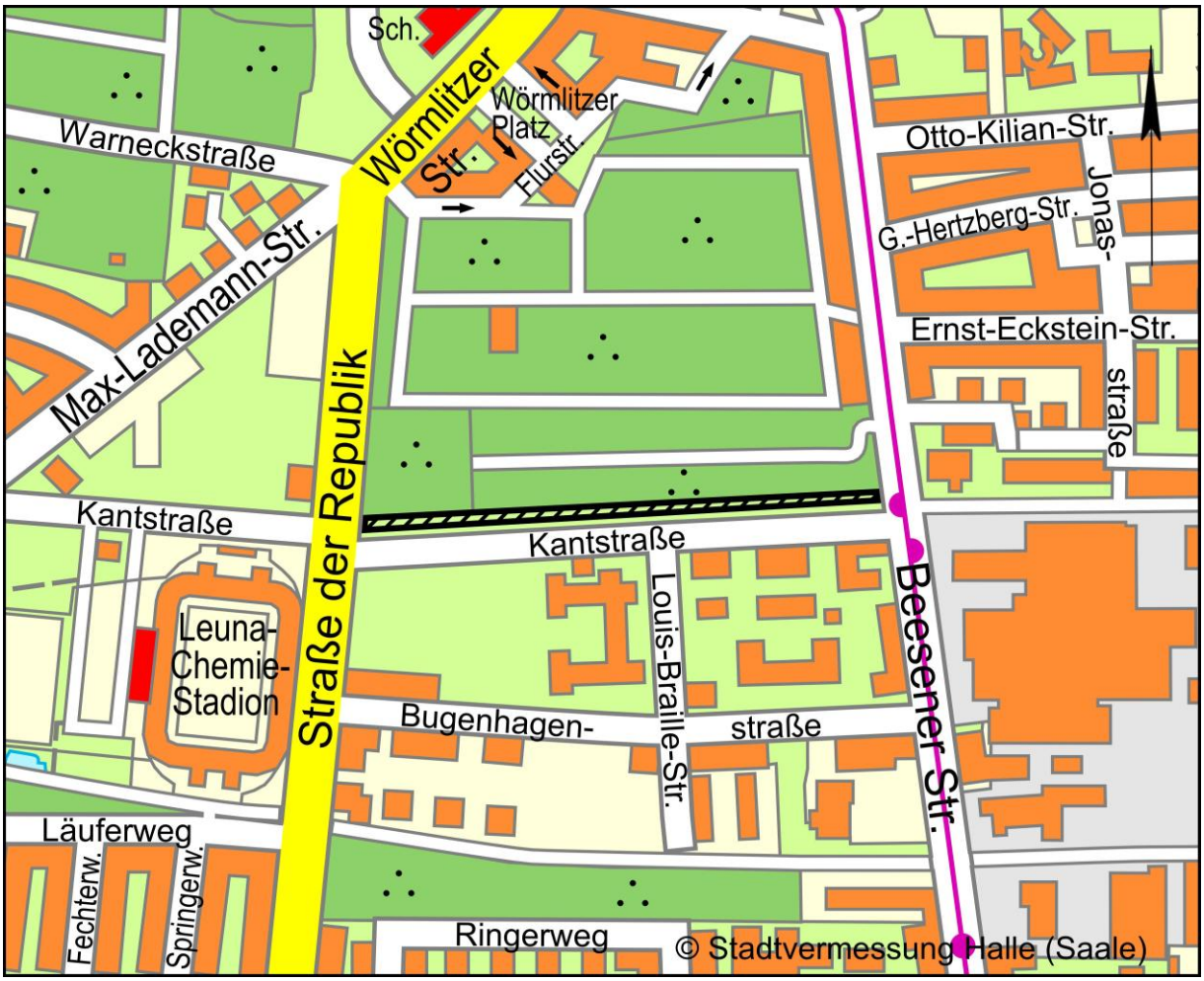

## 12) Hundewiese „Birkenwiese/Pestalozzipark“

Die Hundewiese „Birkenwiese/Pestalozzipark“ befindet sich im Pestalozzipark im Stadtteil „Gesundbrunnen“, direkt am Passendorfer Weg. Diese Hundewiese ist eingezäunt.

Der genaue Bereich ist schraffiert in dem Kartenausschnitt dargestellt.

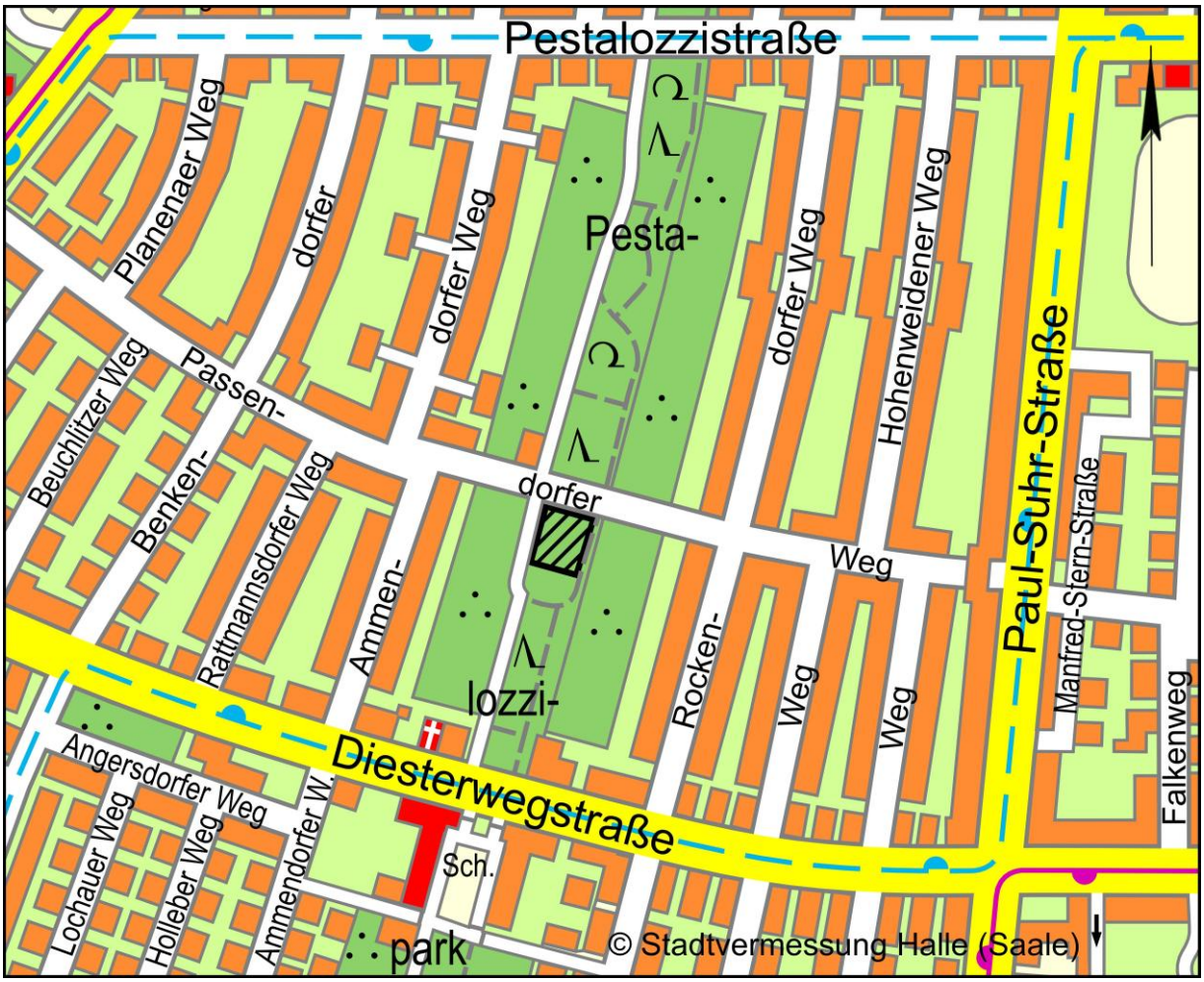

## 13) Hundewiese „Erweiterungsteil Pestalozzipark“

Die Hundewiese „Erweiterungsteil Pestalozzipark“ befindet sich im Stadtteil „Südstadt“ im südlichen Teil des Pestalozziparkes. Diese Hundewiese ist nicht eingezäunt.

Der genaue Bereich ist schraffiert in dem Kartenausschnitt dargestellt.

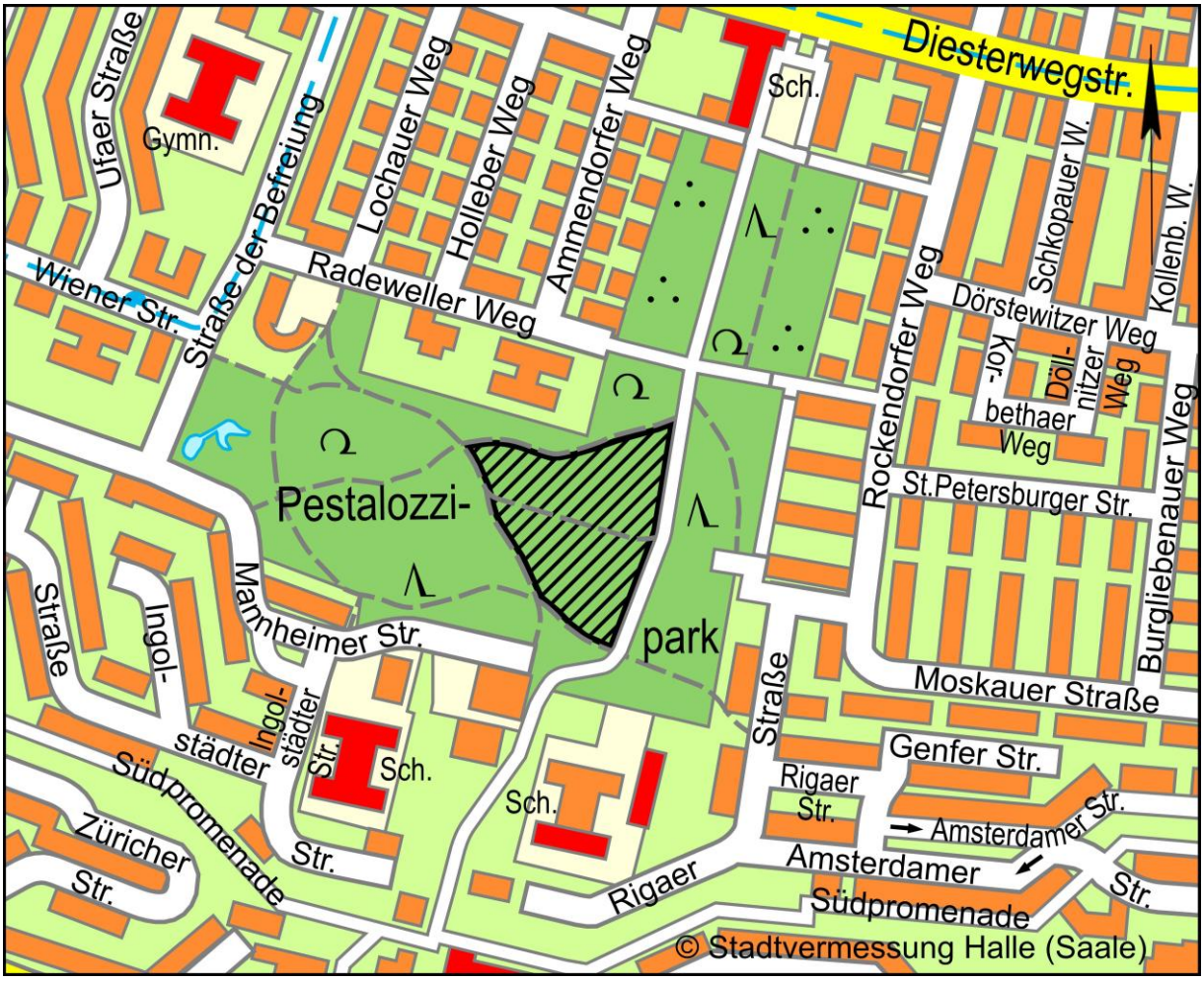

## 14) Hundewiese „Karlsruher Allee/Am Hohen Ufer“

Die Hundewiese „Karlsruher Allee/Am Hohen Ufer“ befindet sich im südlichen Teil des Stadtteils „Silberhöhe“ an der Karlsruher Allee/Ecke Am Hohen Ufer. Diese Hundewiese ist teilweise eingezäunt.

Der genaue Bereich ist schraffiert in dem Kartenausschnitt dargestellt.

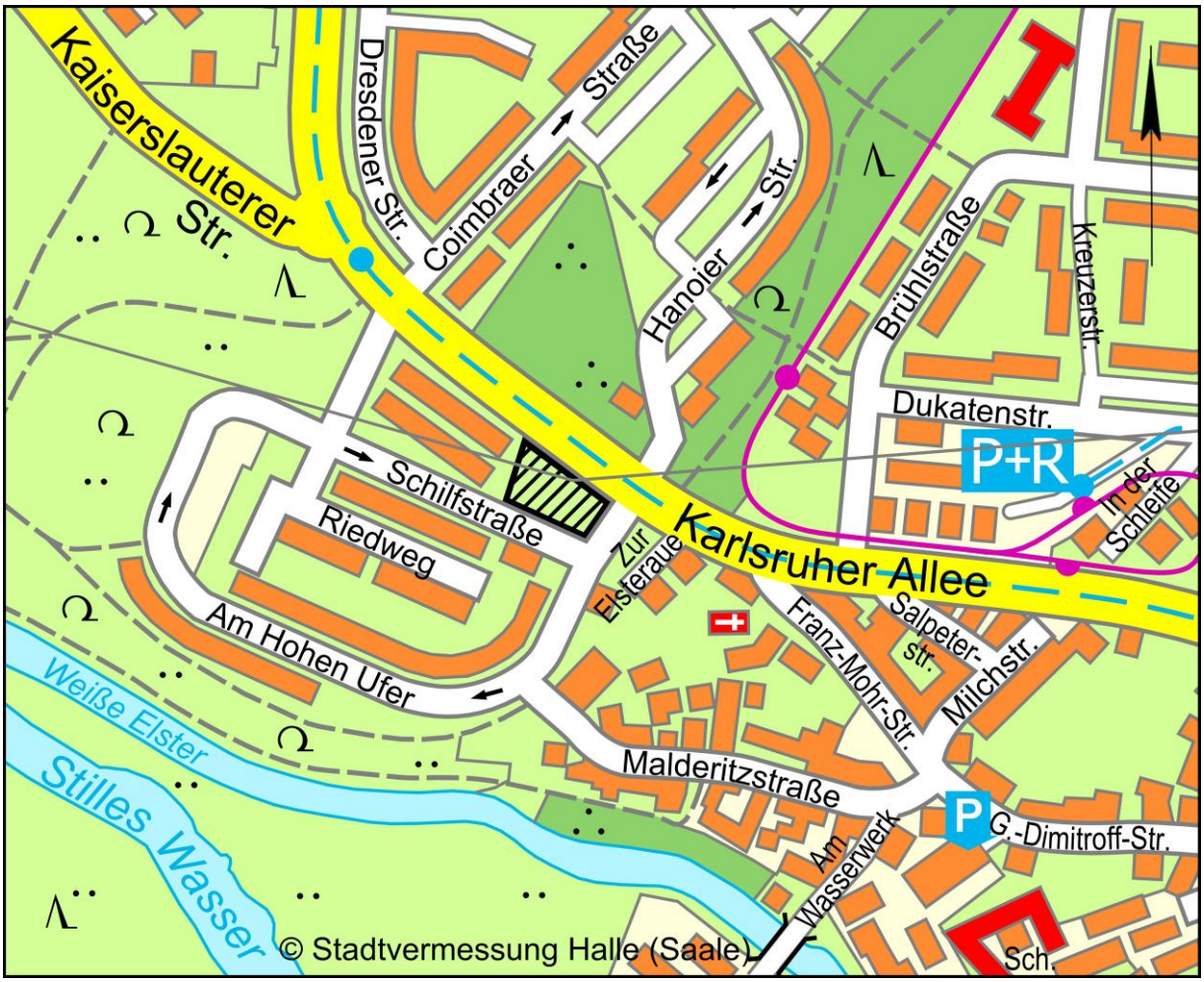

## 15) Hundewiese „Alte Heerstraße/Kasseler Straße“

Die Hundewiese „Alte Heerstraße/Kasseler Straße“ befindet sich im Stadtteil „Silberhöhe“ an der Alten Heerstraße und südlich der Bahngleise. Diese Hundewiese ist nicht eingezäunt.

Der genaue Bereich ist schraffiert in dem Kartenausschnitt dargestellt.

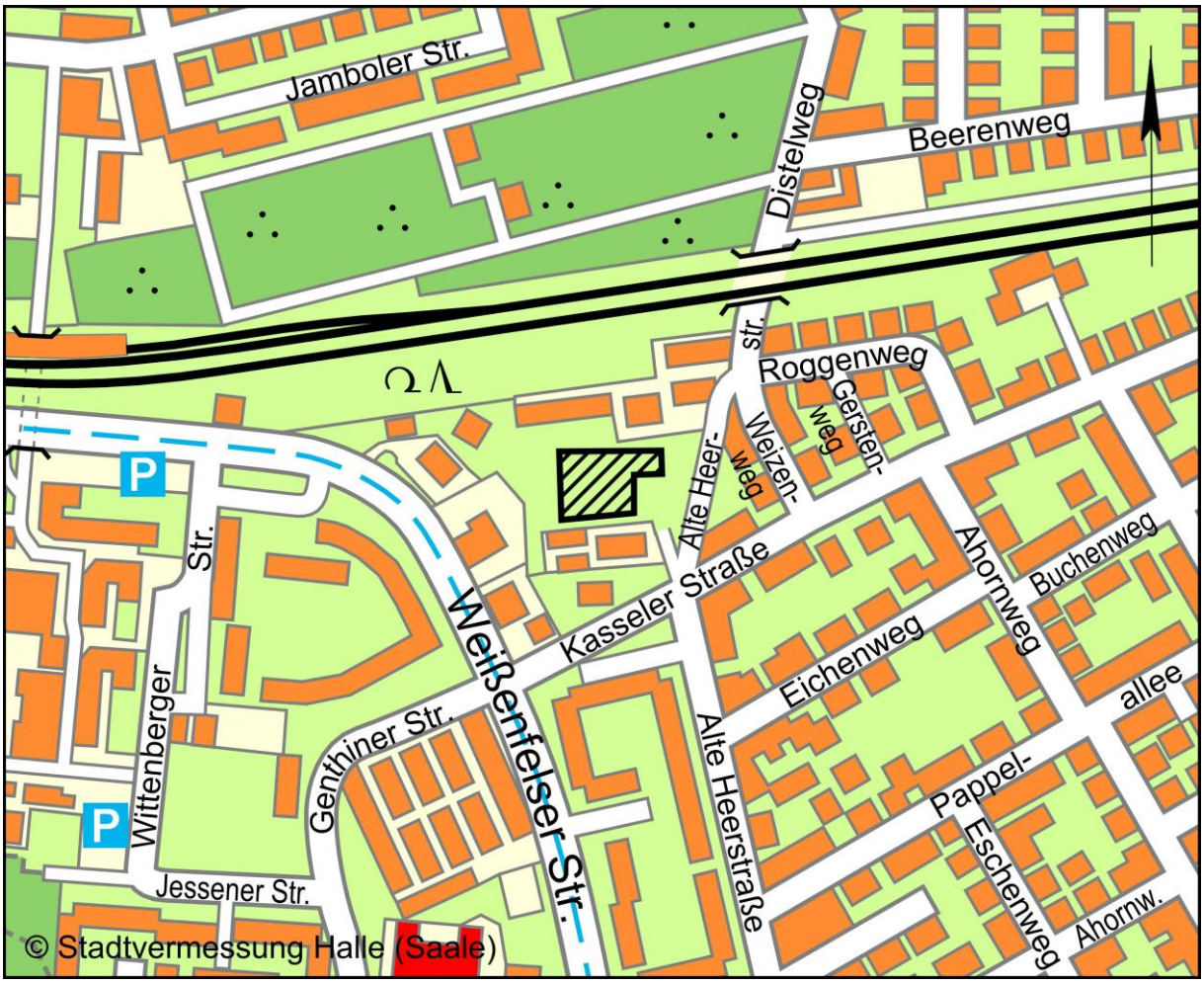

## 16) Hundewiese „Richard-Horn-Straße“

Die Hundewiese „Richard-Horn-Straße“ befindet sich im Stadtteil „Neustadt“ im Stadtviertel „Südliche Neustadt“, westlich vom „Gustav-Weidanz-Weg“. Der Eingang befindet sich an der „Richard-Horn-Straße“. Diese Hundewiese ist nicht eingezäunt.

Der genaue Bereich ist schraffiert in dem Kartenausschnitt dargestellt.

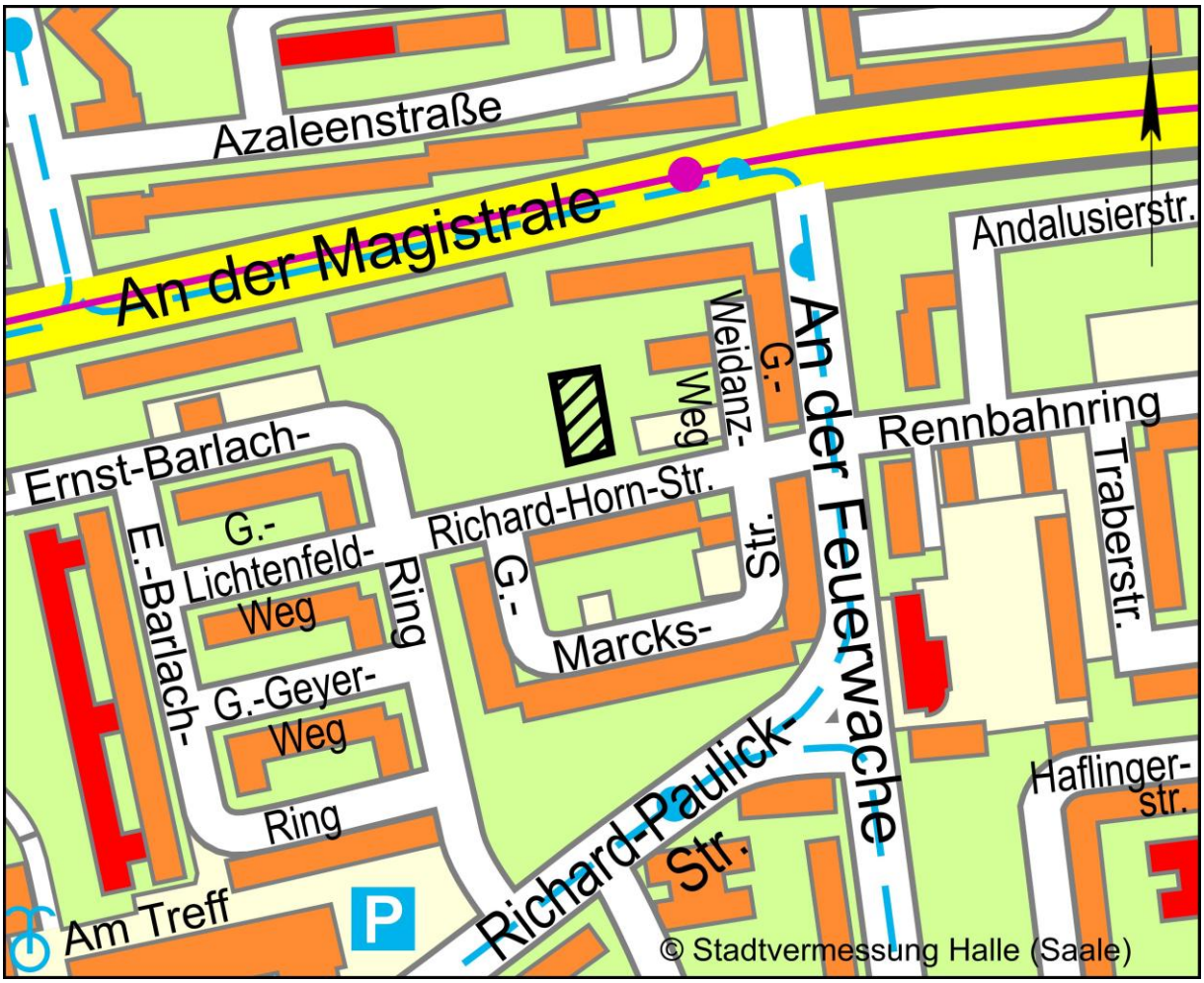

## 17) Hundewiese „Dessauer Straße/Landrain“

Die Hundewiese „Dessauer Straße/Landrain“ befindet sich im Stadtteil „Frohe Zukunft“, östlich der „Dessauer Straße“ und nördlich der Straße „Landrain“. Der Eingang befindet sich an der Straße „Landrain“. Diese Hundewiese ist eingezäunt.

Der genaue Bereich ist schraffiert in dem Kartenausschnitt dargestellt.

