

**Hauptkarte**

- LSG-Grenze
- Flurstücksgrenze

**Übersicht**

- Kartenblatt
- LSG-Grenze
- Gemarkungsgrenze
- Flurgrenze

Karte zu §2 der Verordnung der Unteren Naturschutzbehörde der Stadt Halle (Saale) über das Landschaftsschutzgebiet „Bergbaufolgelandschaft Brückdorf“ in der kreisfreien Stadt Halle (Saale)

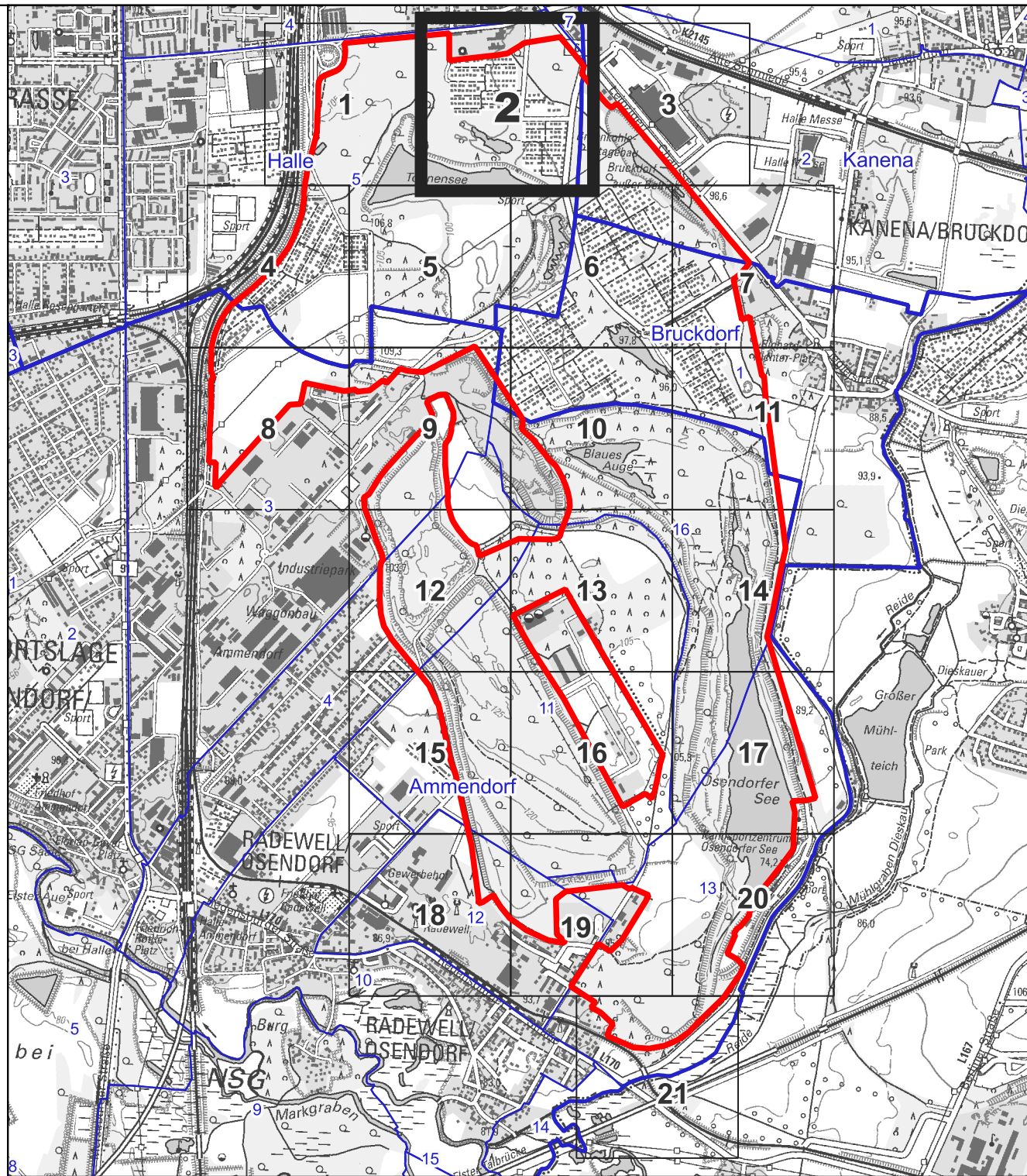
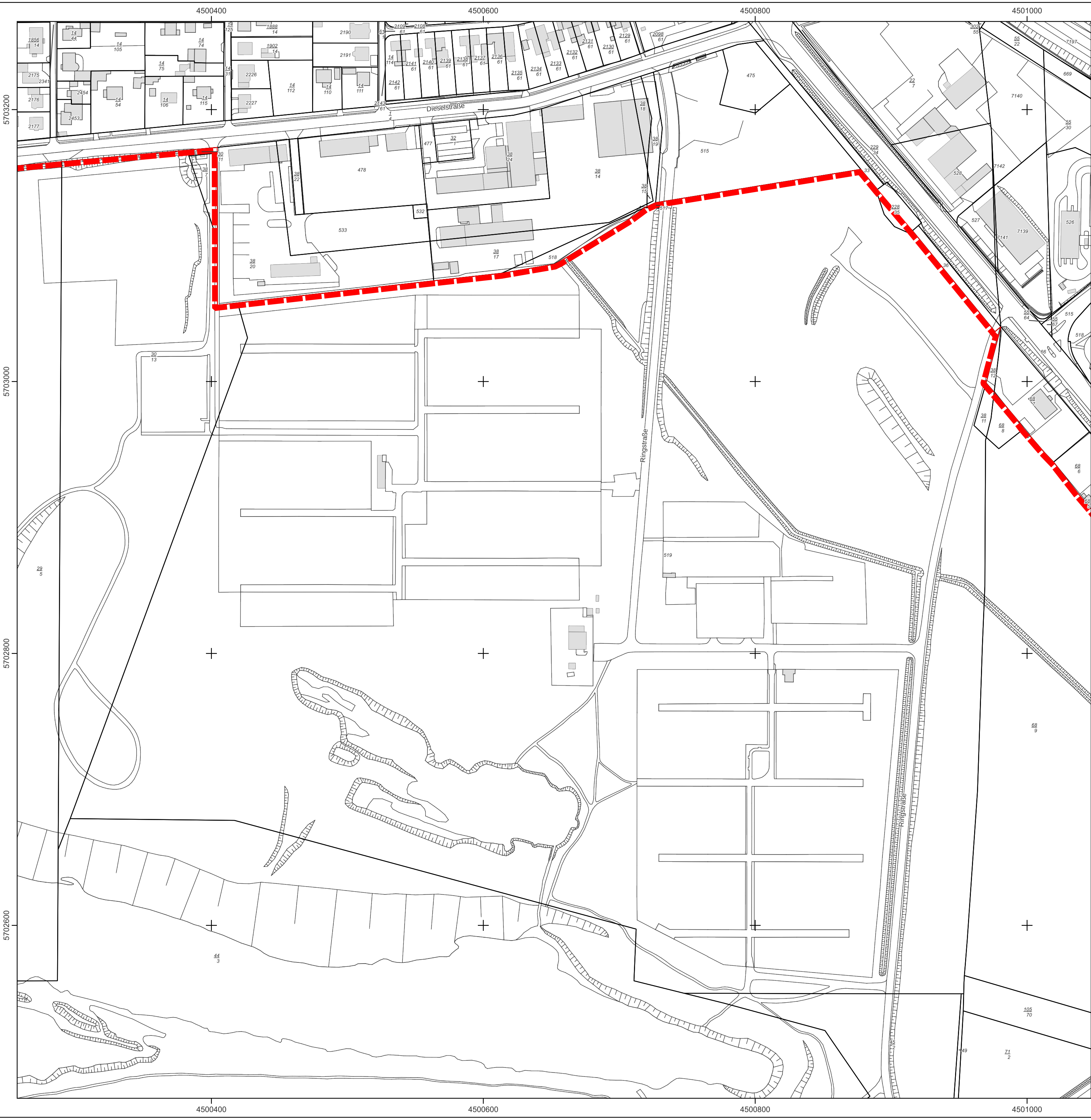
<b>Maßstab</b> 1:2000	<b>Blattanzahl:</b> 21 <b>Blatt-Nr:</b> 1	<b>Kartengrundlagen:</b> <b>Hauptkarte</b> Stadtgrundkarte © Stadt Halle (Saale), CC-BY 3.0 Flurstücksgrenzen © GeoBasis-DE / LVermGeo ST
-----------------------	--	--

Koordinatensystem:  
Pulkovo 1942(83) / 3-degree  
Gauss-Kruger zone 4 (EPSG:2398)

**Übersicht**  
DTK25, Flur- & Gemarkungsgrenzen © GeoBasis-DE / LVermGeo ST

Halle (Saale), \_\_\_\_\_





Hauptkarte

- LSG-Grenze
- Flurstücksgrenze

Übersicht

- Kartenblatt
- LSG-Grenze
- Gemarkungsgrenze
- Flurgrenze

Karte zu §2 der Verordnung der Unteren Naturschutzbehörde der Stadt Halle (Saale) über das Landschaftsschutzgebiet „Bergbaufolgelandschaft Brückdorf“ in der kreisfreien Stadt Halle (Saale)

Maßstab  
1:2000

Blattanzahl: 21  
Blatt-Nr: 2

**Kartengrundlagen:**  
Hauptkarte  
Stadtgrundkarte © Stadt Halle (Saale), CC-BY 3.0  
Flurstücksgrenzen © GeoBasis-DE / LVermGeo ST

Koordinatensystem:  
Pulkovo 1942(83) / 3-degree  
Gauss-Kruger zone 4 (EPSG:2398)

Diese Karte ist urheberrechtlich geschützt.  
Vervielfältigung nur mit Genehmigung des  
Herausgebers

**Übersicht**  
DTK25, Flur- & Gemarkungsgrenzen © GeoBasis-DE / LVermGeo ST

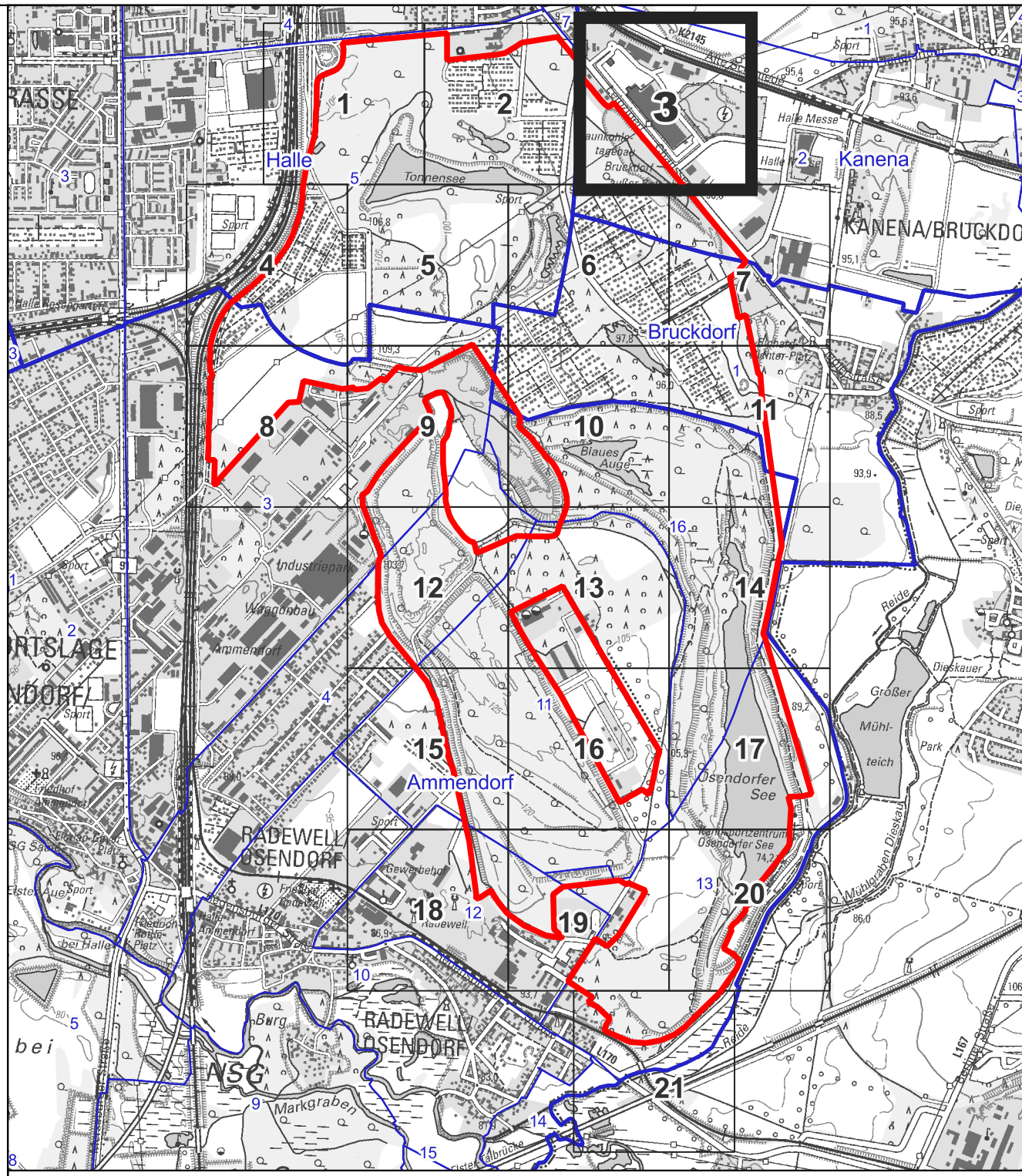
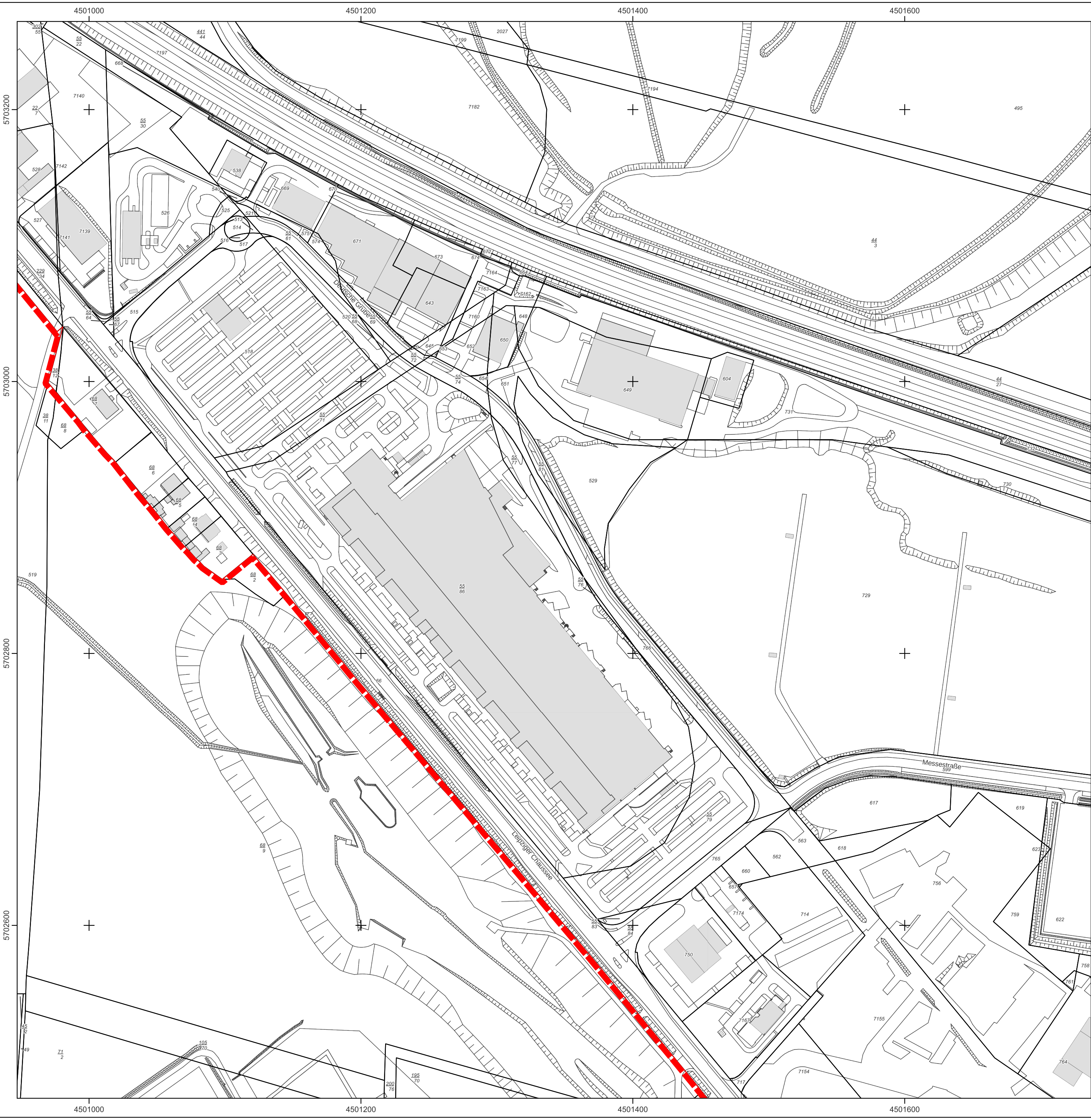
Halle (Saale), \_\_\_\_\_

Dr. Alexander Vogt  
Oberbürgermeister





hallesaale  
HÄNDELSTADT









**Hauptkarte**

-  LSG-Grenze
-  Flurstücksgrenze

**Übersicht**

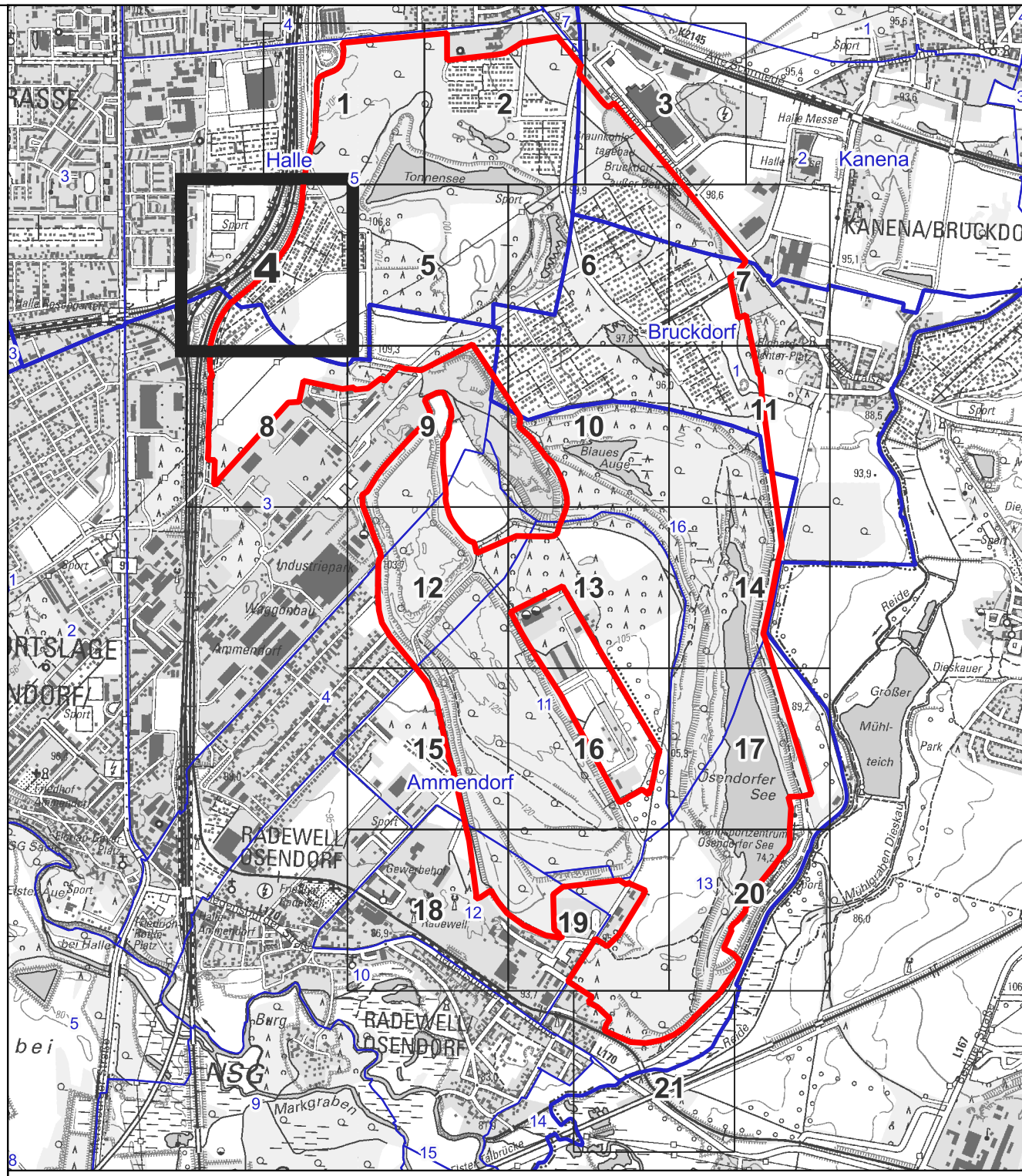
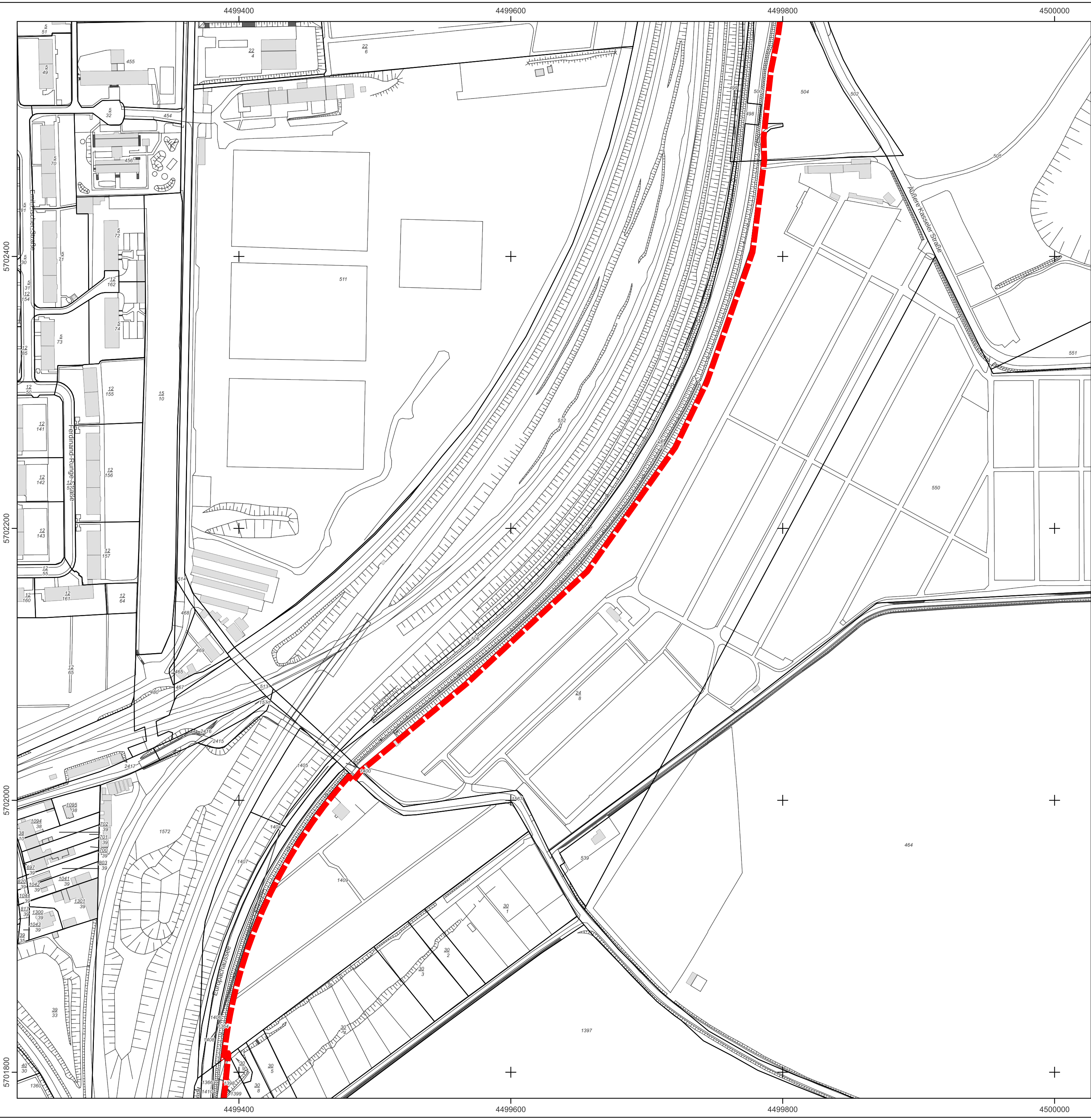
-  Kartenblatt
-  LSG-Grenze
-  Gemarkungsgrenze
-  Flurgrenze

Karte zu §2 der Verordnung der Unteren Naturschutzbehörde der Stadt Halle (Saale) über das Landschaftsschutzgebiet „Bergbaufolgelandschaft Bruckdorf“ in der kreisfreien Stadt Halle (Saale)

<b>Maßstab</b> 1:2000	<b>Blattanzahl:</b> 21 <b>Blatt-Nr.:</b> 3	<b>Kartengrundlagen:</b> <b>Hauptkarte</b> Stadtgrundkarte © Stadt Halle (Saale), CC-BY 3.0 Flurstücksgrenzen © GeoBasis-DE / LVermGeo ST
Koordinatensystem: Pulkovo 1942(83) / 3-degree Gauss-Kruger zone 4 (EPSG:2398)		
Diese Karte ist urheberrechtlich geschützt. Vervielfältigung nur mit Genehmigung des Herausgebers		
<b>Übersicht</b> DTK25, Flur- & Gemarkungsgrenzen © GeoBasis-DE / LVermGeo ST		

Halle (Saale), \_\_\_\_\_





**Hauptkarte**

- LSG-Grenze
- Flurstücksgrenze

**Übersicht**

- Kartenblatt
- LSG-Grenze
- Gemarkungsgrenze
- Flurgrenze

Karte zu §2 der Verordnung der Unteren Naturschutzbehörde der Stadt Halle (Saale) über das Landschaftsschutzgebiet „Bergbaufolgelandschaft Bruckdorf“ in der kreisfreien Stadt Halle (Saale)

Maßstab 1:2000 Blattanzahl: 21 Blatt-Nr.: 4

Koordinatensystem: Pulkovo 1942(83) / 3-degree Gauss-Kruger zone 4 (EPSG:2398)

Diese Karte ist urheberrechtlich geschützt. Vervielfältigung nur mit Genehmigung des Herausgebers

**Kartengrundlagen:**

Hauptkarte  
Stadtgrundkarte © Stadt Halle (Saale), CC-BY 3.0  
Flurstücksgrenzen © GeoBasis-DE / LVermGeo ST

Übersicht

DTK25, Flur- & Gemarkungsgrenzen © GeoBasis-DE / LVermGeo ST

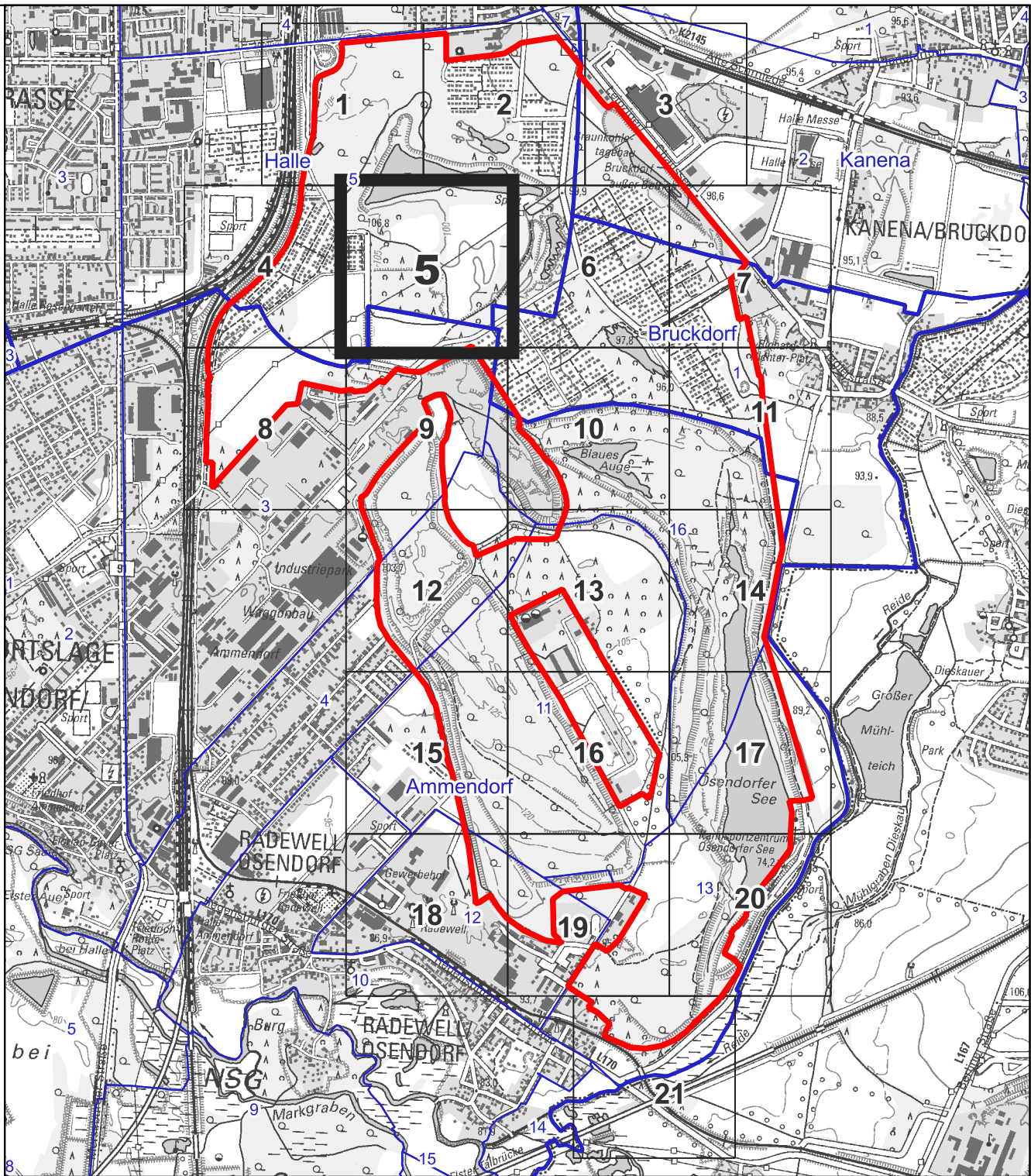
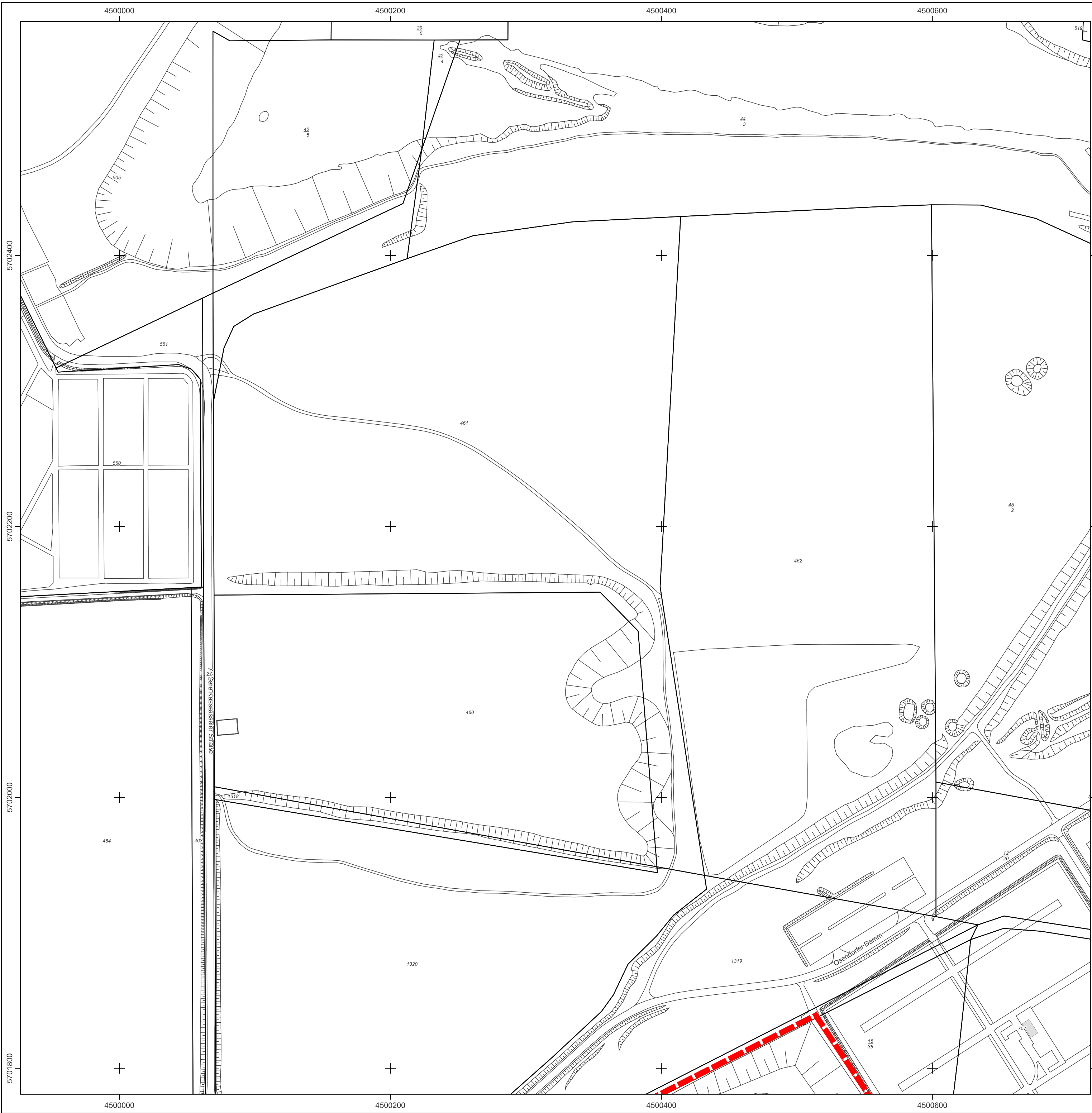
Halle (Saale), \_\_\_\_\_

Dr. Alexander Vogt  
Oberbürgermeister



**hallesaale**  
HÄNDELSTADT





Hauptkarte

- LSG-Grenze
- Flurstücksgrenze

Übersicht

- Kartenblatt
- LSG-Grenze
- Gemarkungsgrenze
- Flurgrenze

Karte zu §2 der Verordnung der Unteren Naturschutzbehörde der Stadt Halle (Saale) über das Landschaftsschutzgebiet „Bergbaufolgelandschaft Brückdorf“ in der kreisfreien Stadt Halle (Saale)

Maßstab  
1:2000

Blattanzahl: 21  
Blatt-Nr: 5

**Kartengrundlagen:**  
Hauptkarte  
Stadtgrundkarte © Stadt Halle (Saale), CC-BY 3.0  
Flurstücksgrenzen © GeoBasis-DE / LVermGeo ST

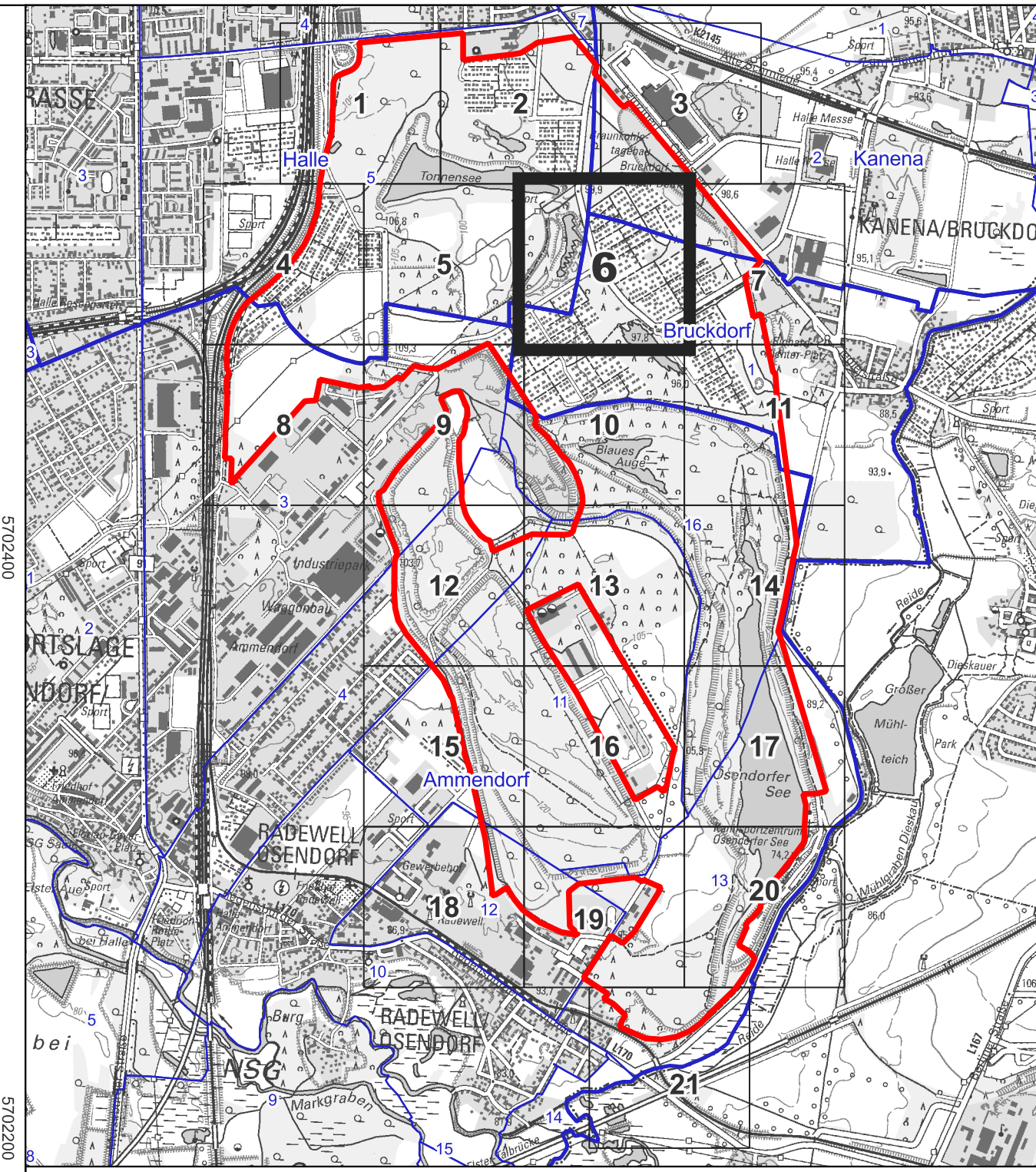
Übersicht  
DTK25, Flur- & Gemarkungsgrenzen © GeoBasis-DE / LVermGeo ST

Halle (Saale), \_\_\_\_\_

Dr. Alexander Vogt  
Oberbürgermeister











**Hauptkarte**

-  LSG-Grenze
-  Flurstücksgrenze

**Übersicht**

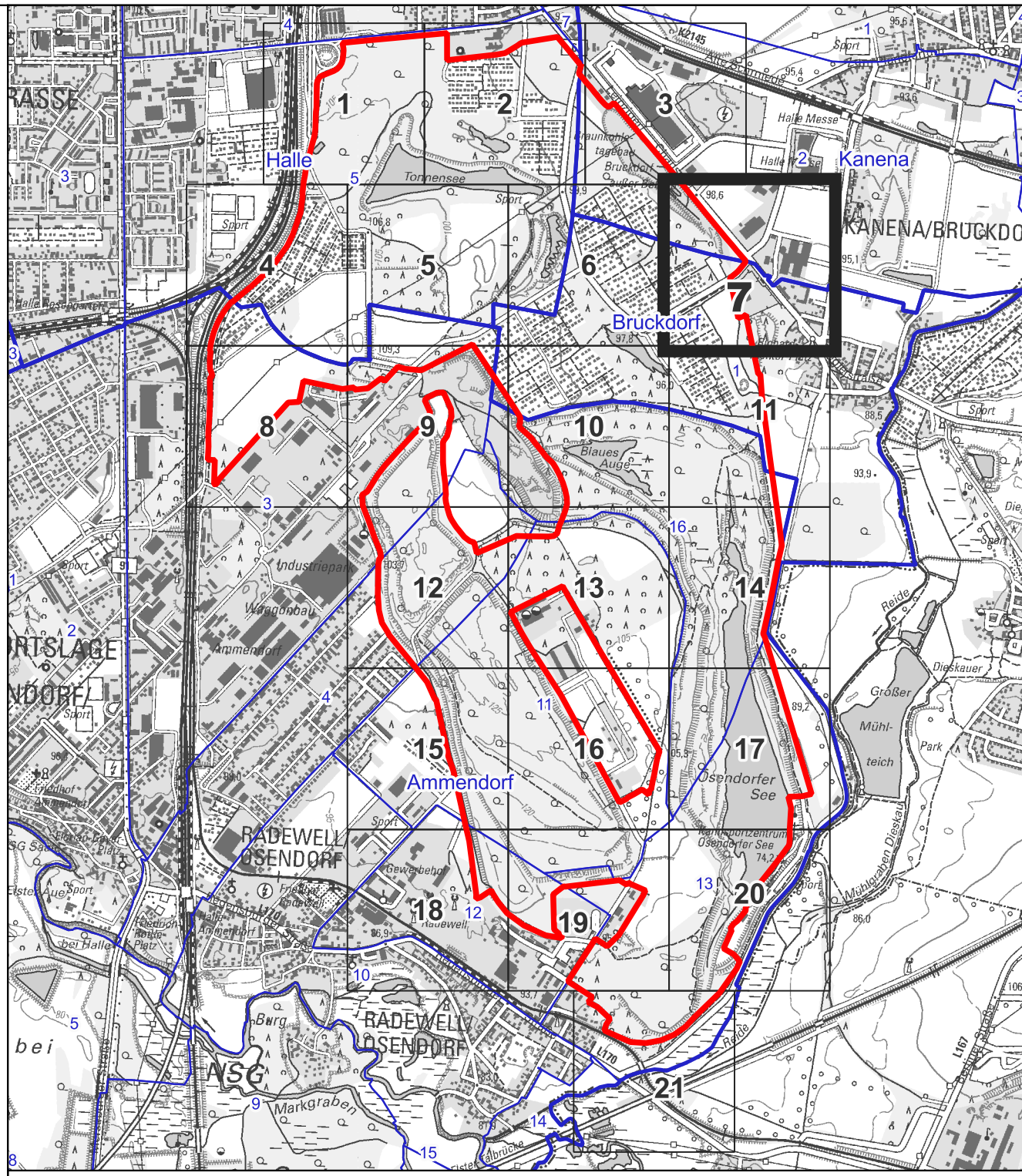
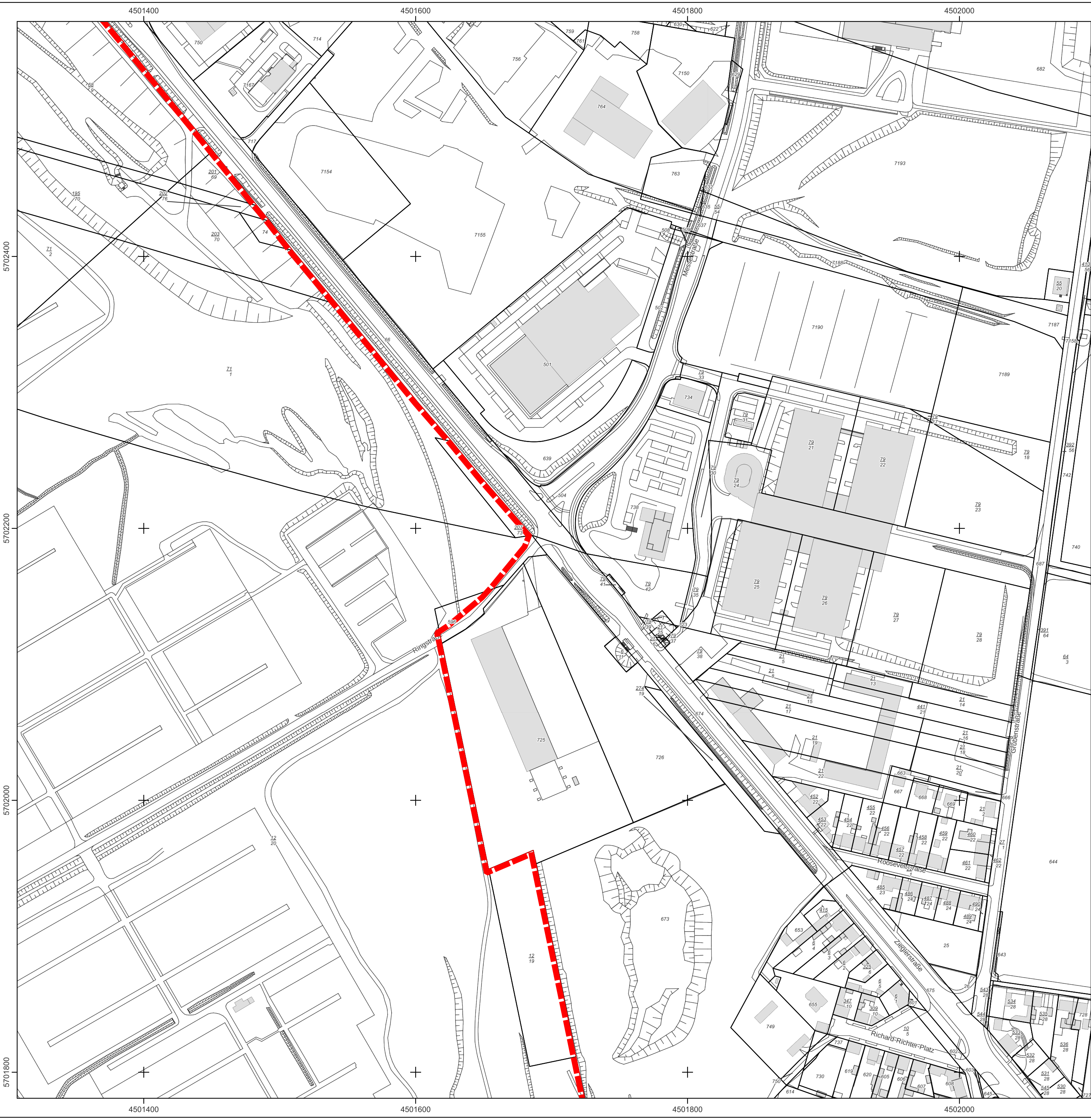
-  Kartenblatt
-  LSG-Grenze
-  Gemarkungsgrenze
-  Flurgrenze

Karte zu §2 der Verordnung der Unteren Naturschutzbehörde der Stadt Halle (Saale) über das Landschaftsschutzgebiet „Bergbaufolgelandschaft Bruckdorf“ in der kreisfreien Stadt Halle (Saale)

<b>Maßstab</b> 1:2000	<b>Blattanzahl:</b> 21 <b>Blatt-Nr.:</b> 6	<b>Kartengrundlagen:</b> <b>Hauptkarte</b> Stadtgrundkarte © Stadt Halle (Saale), CC-BY 3.0 Flurstücksgrenzen © GeoBasis-DE / LVermGeo ST
<small>Koordinatensystem: Pulkovo 1942(83) / 3-degree Gauss-Kruger zone 4 (EPSG:2398)</small>		
<small>Diese Karte ist urheberrechtlich geschützt. Vervielfältigung nur mit Genehmigung des Herausgebers</small>		
<b>Übersicht</b> DTK25, Flur- & Gemarkungsgrenzen © GeoBasis-DE / LVermGeo ST		

Halle (Saale), \_\_\_\_\_









**Hauptkarte**

-  LSG-Grenze
-  Flurstücksgrenze

**Übersicht**

-  Kartenblatt
-  LSG-Grenze
-  Gemarkungsgrenze
-  Flurgrenze

Karte zu §2 der Verordnung der Unteren Naturschutzbehörde der Stadt Halle (Saale) über das Landschaftsschutzgebiet „Bergbaufolgelandschaft Bruckdorf“ in der kreisfreien Stadt Halle (Saale)

<b>Maßstab</b> 1:2000	<b>Blattanzahl:</b> 21 <b>Blatt-Nr.:</b> 7	<b>Kartengrundlagen:</b> <b>Hauptkarte</b> Stadtgrundkarte © Stadt Halle (Saale), CC-BY 3.0 Flurstücksgrenzen © GeoBasis-DE / LVermGeo ST
Koordinatensystem: Pulkovo 1942(83) / 3-degree Gauss-Kruger zone 4 (EPSG:2398)		
Diese Karte ist urheberrechtlich geschützt. Vervielfältigung nur mit Genehmigung des Herausgebers		
<b>Übersicht</b> DTK25, Flur- & Gemarkungsgrenzen © GeoBasis-DE / LVermGeo ST		

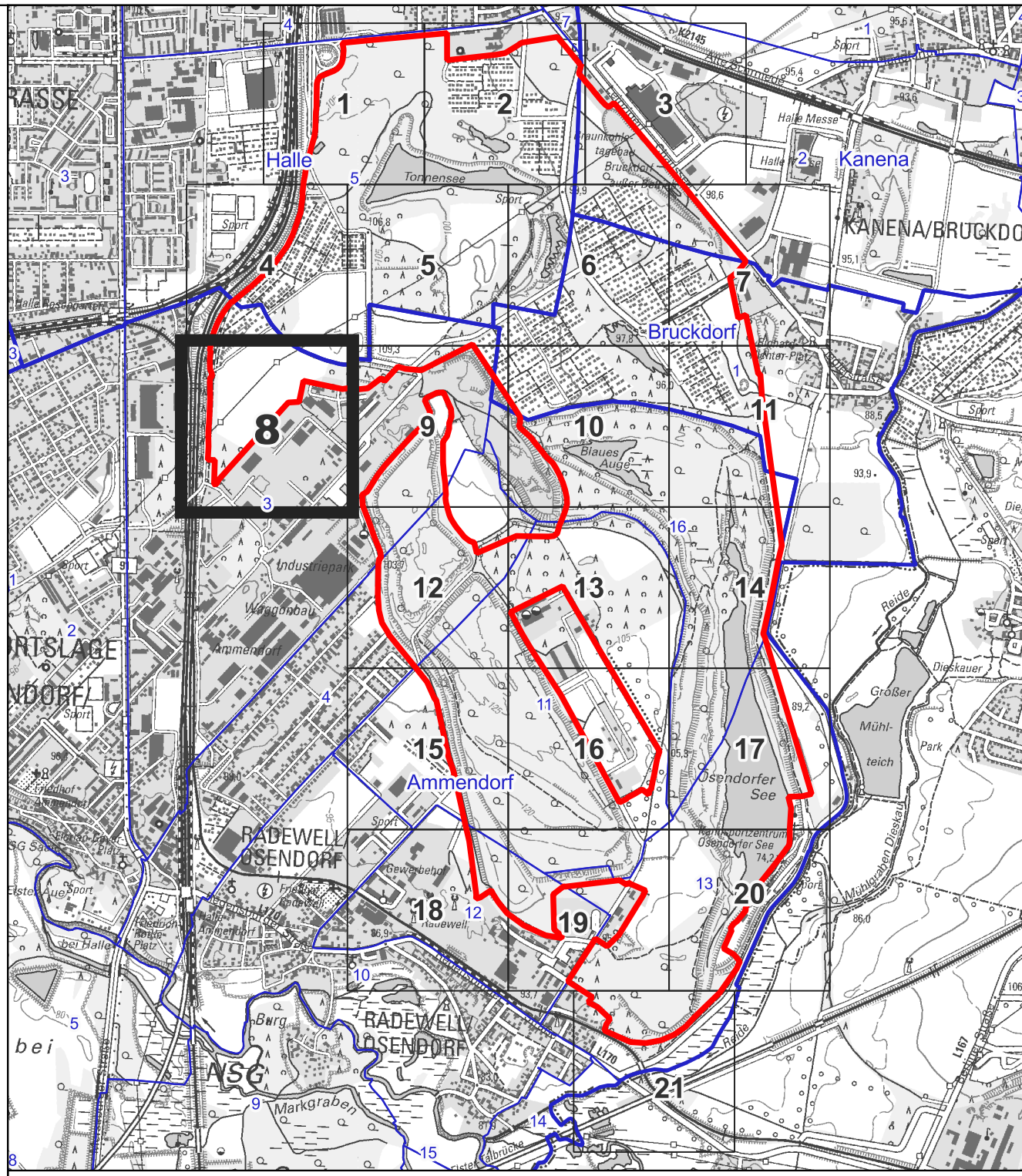
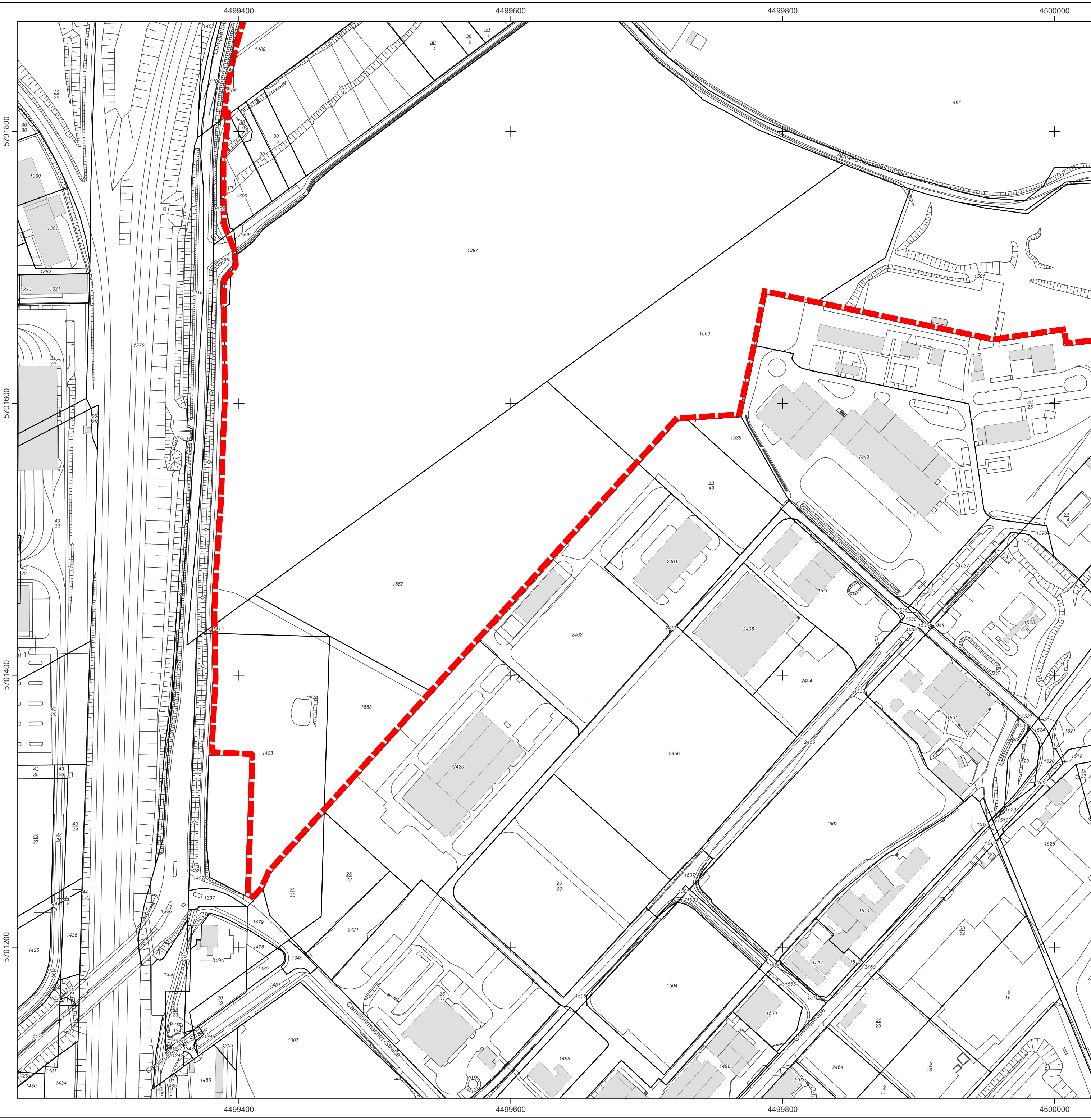
Halle (Saale), \_\_\_\_\_

Dr. Alexander Vogt  
Oberbürgermeister



**hallesaale**  
HÄNDELSTADT





**Hauptkarte**

- LSG-Grenze
- Flurstücksgrenze

**Übersicht**

- Kartenblatt
- LSG-Grenze
- Gemarkungsgrenze
- Flurgrenze

Karte zu §2 der Verordnung der Unteren Naturschutzbehörde der Stadt Halle (Saale) über das Landschaftsschutzgebiet „Bergbaufolgelandschaft Bruckdorf“ in der kreisfreien Stadt Halle (Saale)

Maßstab 1:2000 Blattanzahl: 21 Blatt-Nr: 8

Koordinatensystem: Pulkovo 1942(83) / 3-degree Gauss-Kruger zone 4 (EPSG:2398)

Diese Karte ist urheberrechtlich geschützt. Vervielfältigung nur mit Genehmigung des Herausgebers

**Kartengrundlagen:**  
Hauptkarte  
Stadtgrundkarte © Stadt Halle (Saale), CC-BY 3.0  
Flurstücksgrenzen © GeoBasis-DE / LVermGeo ST

Übersicht  
DTK25, Flur- & Gemarkungsgrenzen © GeoBasis-DE / LVermGeo ST

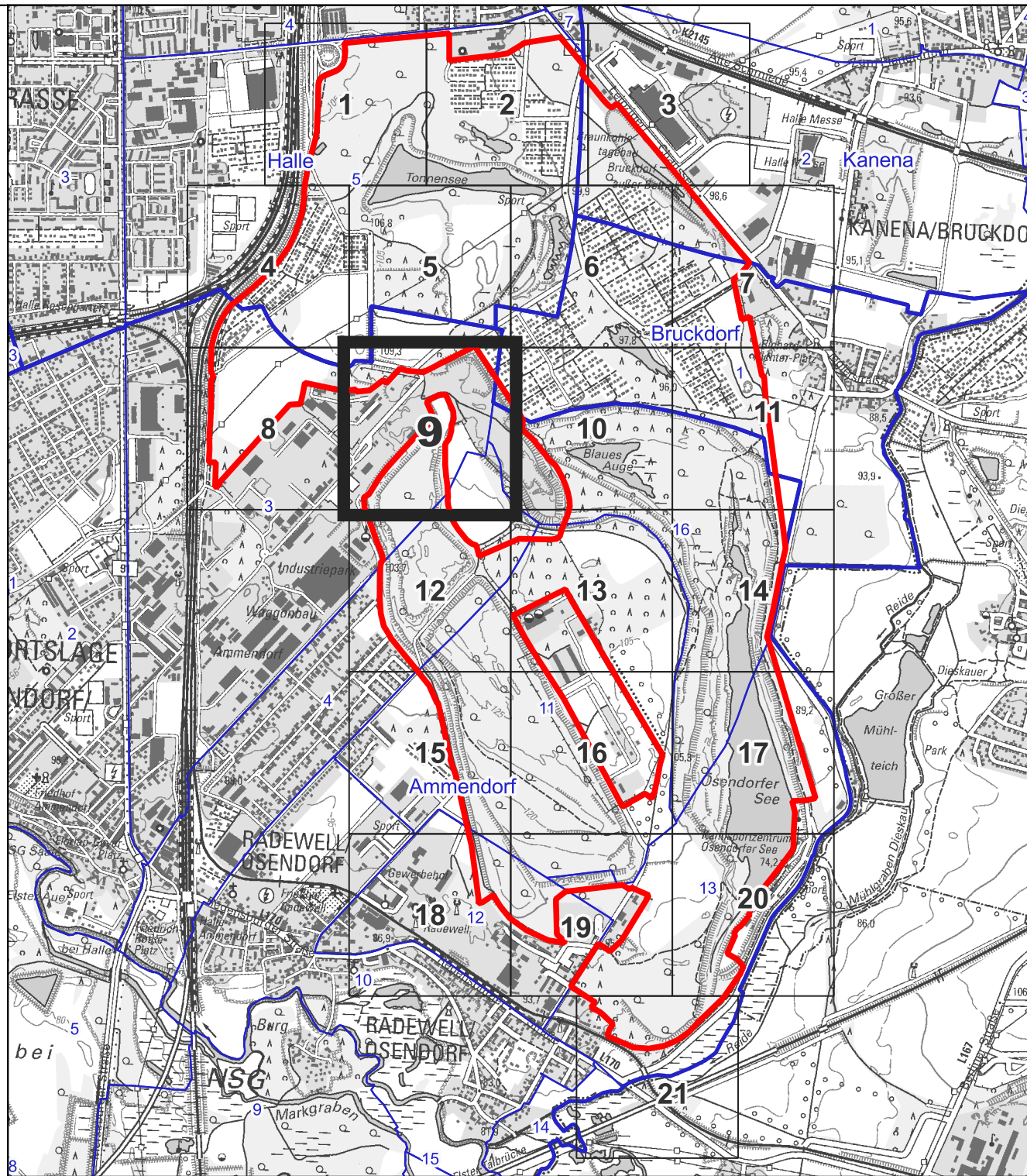
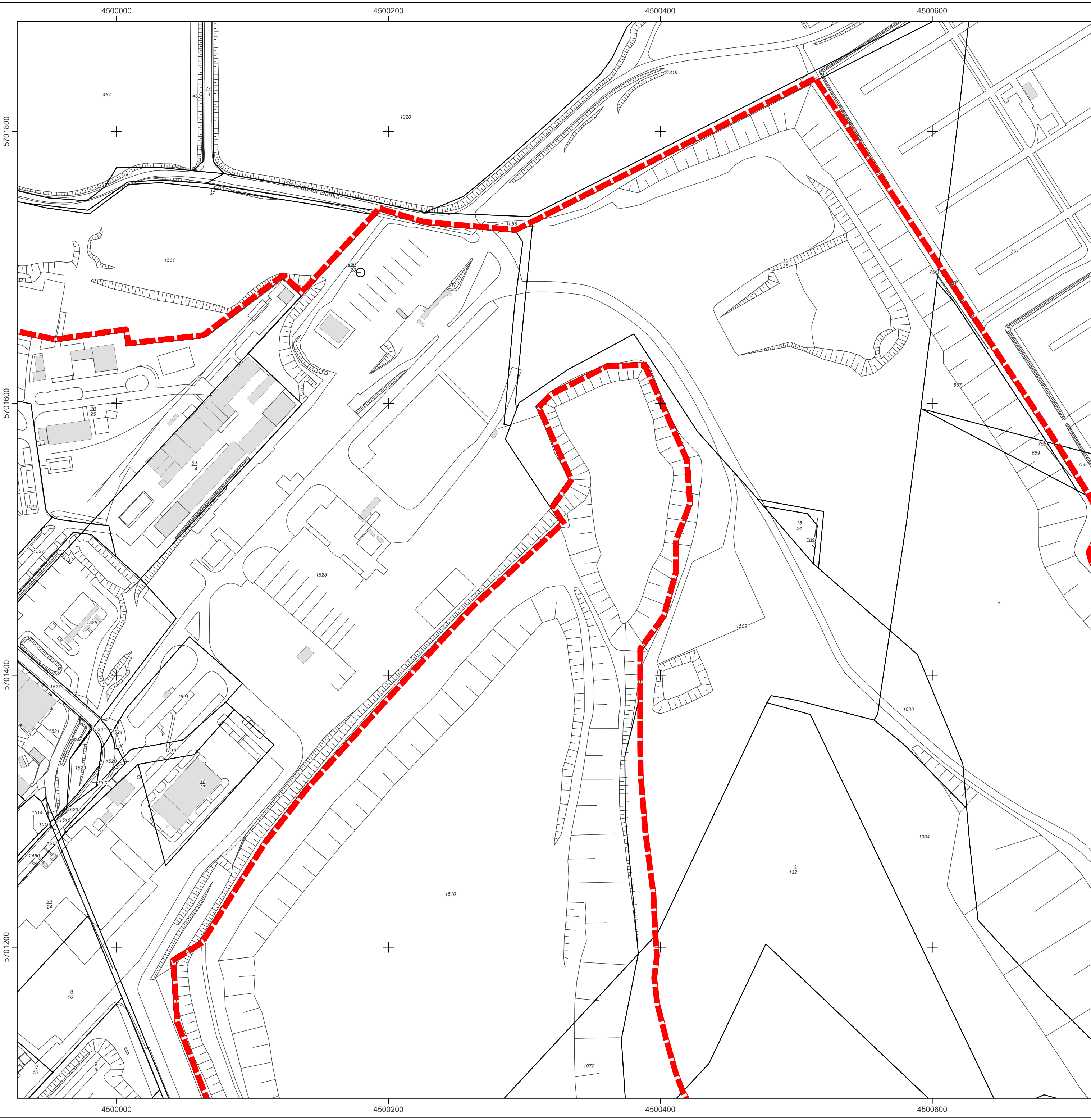
Halle (Saale), \_\_\_\_\_

Dr. Alexander Vogt  
Oberbürgermeister



**hallesaale**  
HÄNDELSTADT





**Hauptkarte**

- LSG-Grenze
- Flurstücksgrenze

**Übersicht**

- Kartenblatt
- LSG-Grenze
- Gemarkungsgrenze
- Flurgrenze

Karte zu §2 der Verordnung der Unteren Naturschutzbehörde der Stadt Halle (Saale) über das Landschaftsschutzgebiet „Bergbaufolgelandschaft Bruckdorf“ in der kreisfreien Stadt Halle (Saale)

Maßstab 1:2000 Blattanzahl: 21 Blatt-Nr: 9 Kartengrundlagen: Hauptkarte Stadtgrundkarte © Stadt Halle (Saale), CC-BY 3.0 Flurstücksgrenzen © GeoBasis-DE / LVermGeo ST

Koordinatensystem: Pulkovo 1942(83) / 3-degree Gauss-Kruger zone 4 (EPSG:2398)

Diese Karte ist urheberrechtlich geschützt. Vervielfältigung nur mit Genehmigung des Herausgebers Übersicht DTK25, Flur- & Gemarkungsgrenzen © GeoBasis-DE / LVermGeo ST

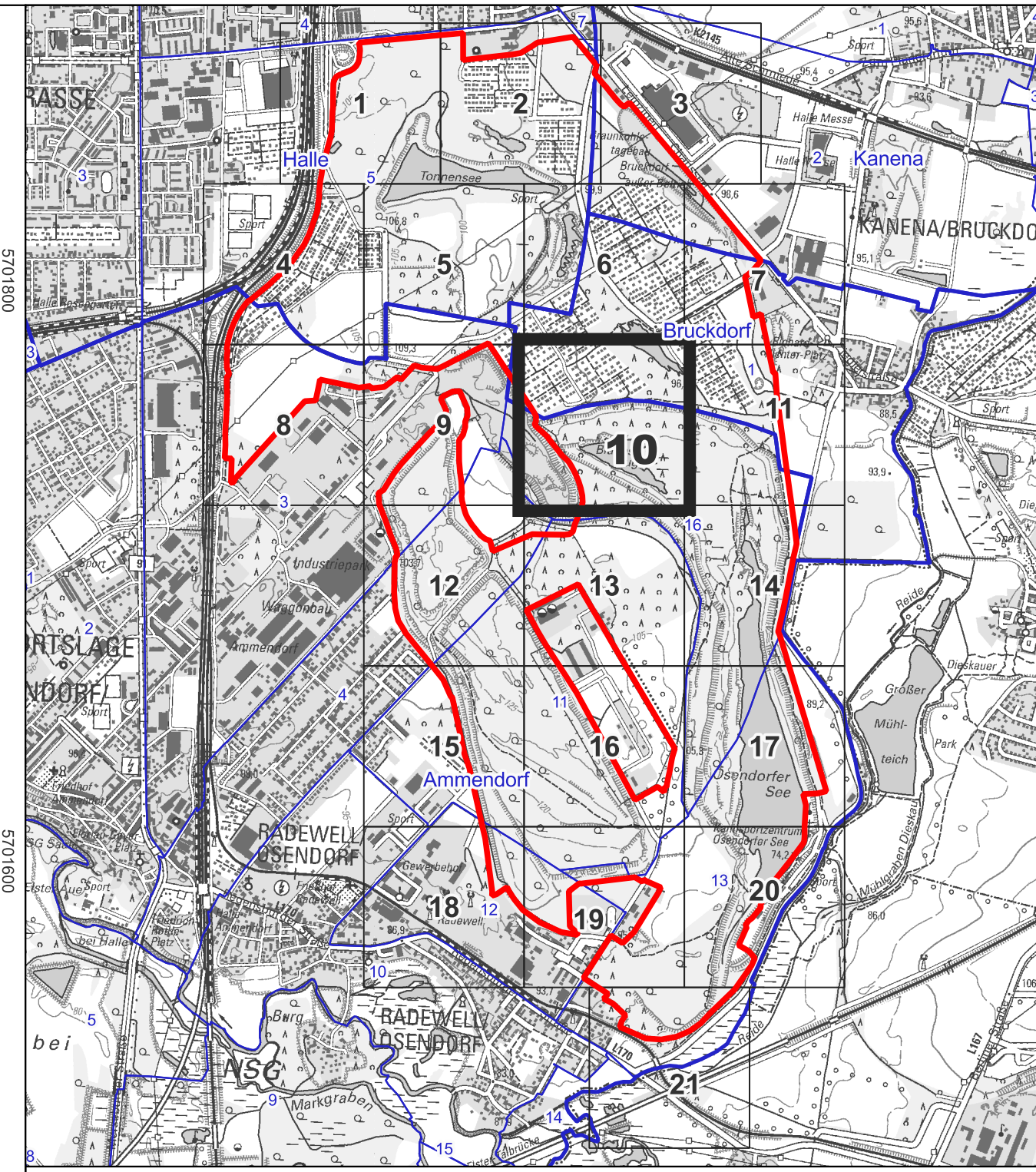
Halle (Saale), \_\_\_\_\_

Dr. Alexander Vogt  
Oberbürgermeister



hallesaale  
HÄNDELSTADT





**Hauptkarte**

- LSG-Grenze
- Flurstücksgrenze

**Übersicht**

- Kartenblatt
- LSG-Grenze
- Gemarkungsgrenze
- Flurgrenze

Karte zu §2 der Verordnung der Unteren Naturschutzbehörde der Stadt Halle (Saale) über das Landschaftsschutzgebiet „Bergbaufolgelandschaft Bruckdorf“ in der kreisfreien Stadt Halle (Saale)

<b>Maßstab</b> 1:2000	<b>Blattanzahl:</b> 21 <b>Blatt-Nr:</b> 10	<b>Kartengrundlagen:</b> <b>Hauptkarte</b> Stadtgrundkarte © Stadt Halle (Saale), CC-BY 3.0 Flurstücksgrenzen © GeoBasis-DE / LVermGeo ST
<small>Koordinatensystem: Pulkovo 1942(83) / 3-degree Gauss-Kruger zone 4 (EPSG:2398)</small>		
<small>Diese Karte ist urheberrechtlich geschützt. Vervielfältigung nur mit Genehmigung des Herausgebers</small>		

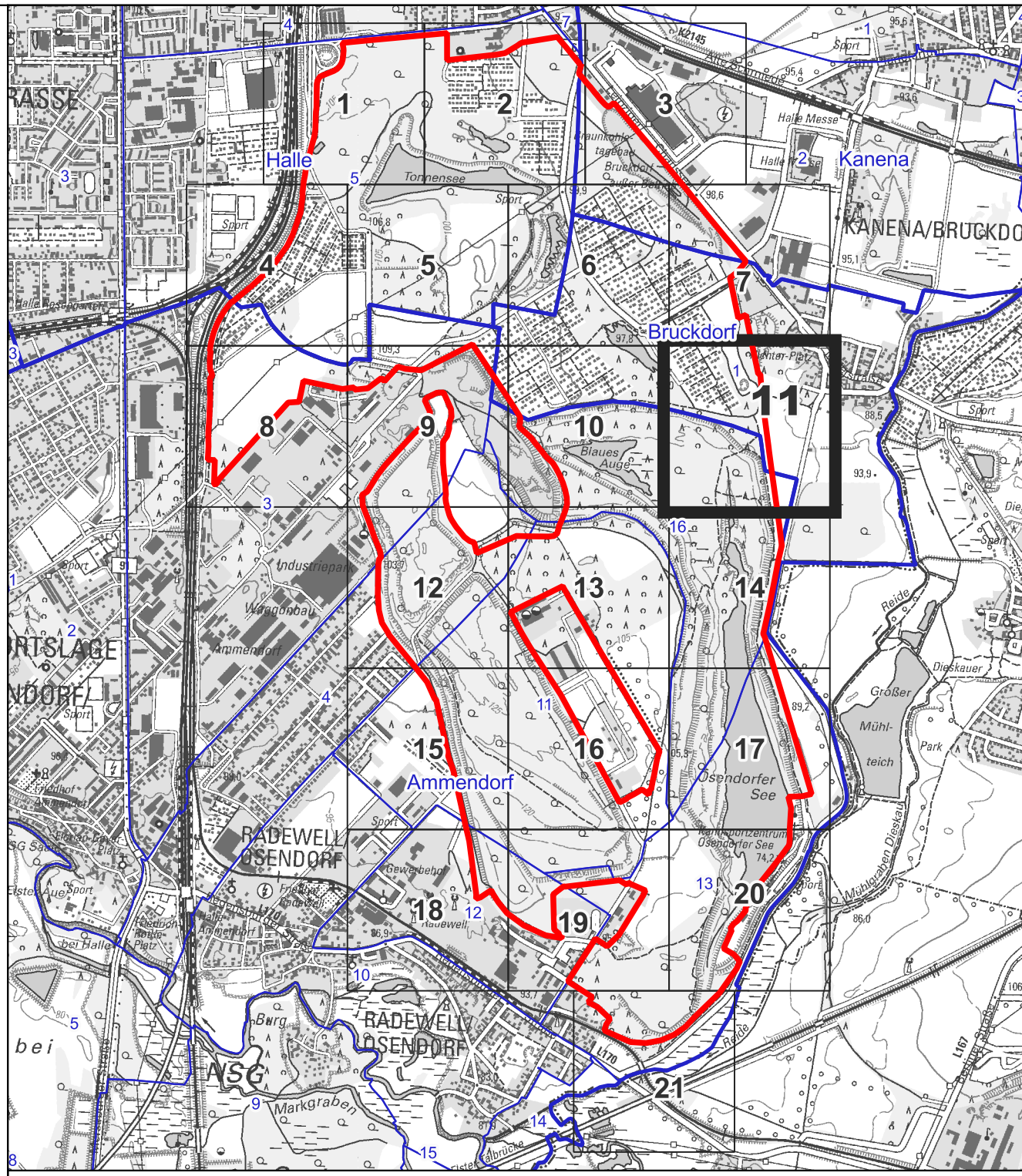
Halle (Saale), \_\_\_\_\_

Dr. Alexander Vogt  
Oberbürgermeister



**hallesaale**  
HÄNDELSTADT





**Hauptkarte**

- LSG-Grenze
- Flurstücksgrenze

**Übersicht**

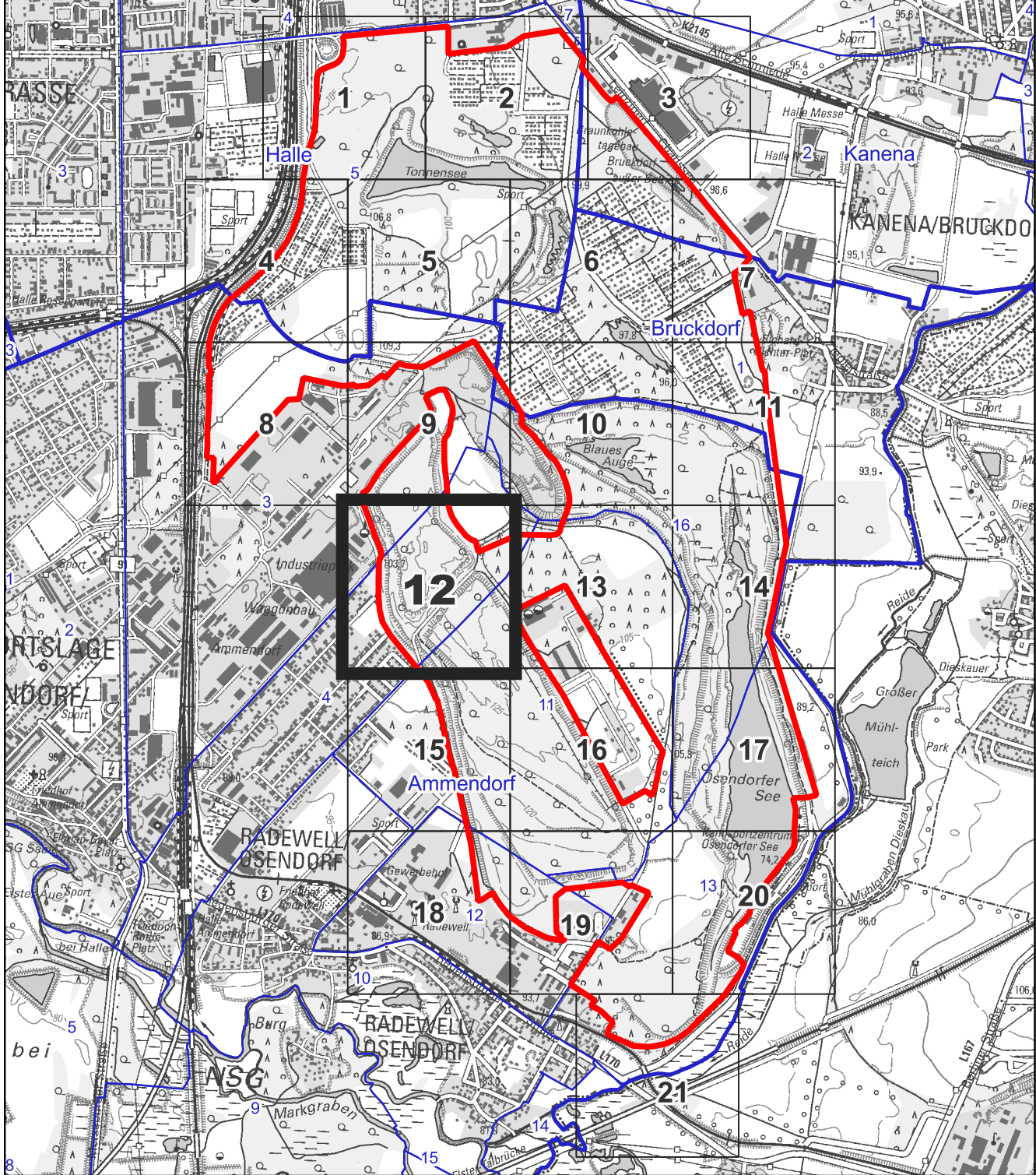
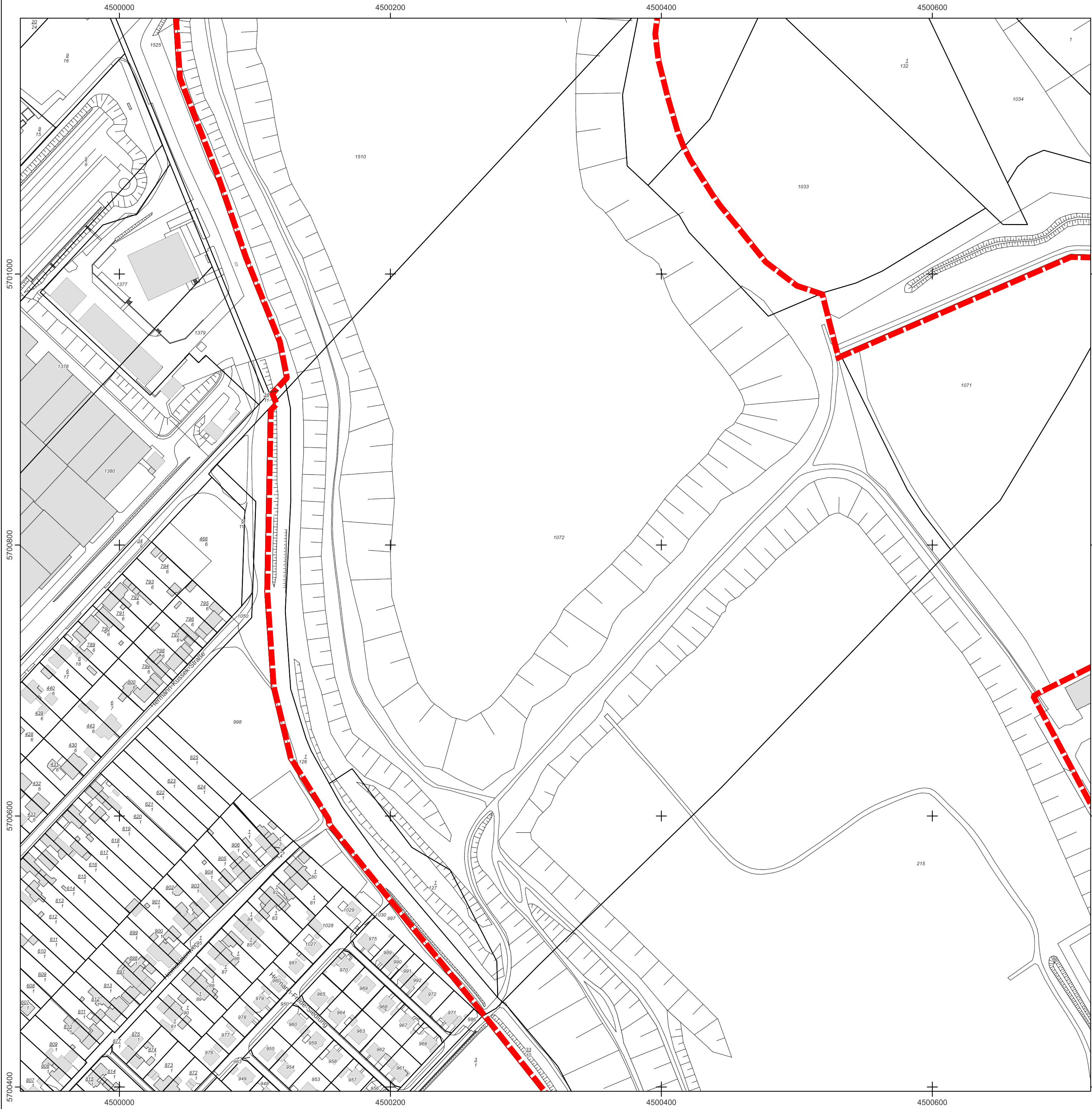
- Kartenblatt
- LSG-Grenze
- Gemarkungsgrenze
- Flurgrenze

Karte zu §2 der Verordnung der Unteren Naturschutzbehörde der Stadt Halle (Saale) über das Landschaftsschutzgebiet „Bergbaufolgelandschaft Brückdorf“ in der kreisfreien Stadt Halle (Saale)



<b>Maßstab</b> 1:2000	<b>Blattanzahl:</b> 21 <b>Blatt-Nr.:</b> 11	<b>Kartengrundlagen:</b> <u>Hauptkarte</u> Stadtgrundkarte © Stadt Halle (Saale), CC-BY 3.0 Flurstücksgrenzen © GeoBasis-DE / LVermGeo ST
<b>Koordinatensystem:</b> Pulkovo 1942(83) / 3-degree Gauss-Kruger zone 4 (EPSG:2398)		<u>Übersicht</u> DTK25, Flur- & Gemarkungsgrenzen © GeoBasis-DE / LVermGeo ST
Diese Karte ist urheberrechtlich geschützt. Vervielfältigung nur mit Genehmigung des Herausgebers		

Halle (Saale), \_\_\_\_\_









**Hauptkarte**

-  LSG-Grenze
-  Flurstücksgrenze

**Übersicht**

-  Kartenblatt
-  LSG-Grenze
-  Gemarkungsgrenze
-  Flurgrenze

Karte zu §2 der Verordnung der Unteren Naturschutzbehörde der Stadt Halle (Saale) über das Landschaftsschutzgebiet „Bergbaufolgelandschaft Bruckdorf“ in der kreisfreien Stadt Halle (Saale)

Maßstab 1:2000 Blattanzahl: 21 Blatt-Nr: 12

Koordinatensystem: Pulkovo 1942(83) / 3-degree Gauss-Kruger zone 4 (EPSG:2398)

Diese Karte ist urheberrechtlich geschützt. Vervielfältigung nur mit Genehmigung des Herausgebers

**Kartengrundlagen:**

Hauptkarte  
Stadtgrundkarte © Stadt Halle (Saale), CC-BY 3.0  
Flurstücksgrenzen © GeoBasis-DE / LVermGeo ST

Übersicht

DTK25, Flur- & Gemarkungsgrenzen © GeoBasis-DE / LVermGeo ST

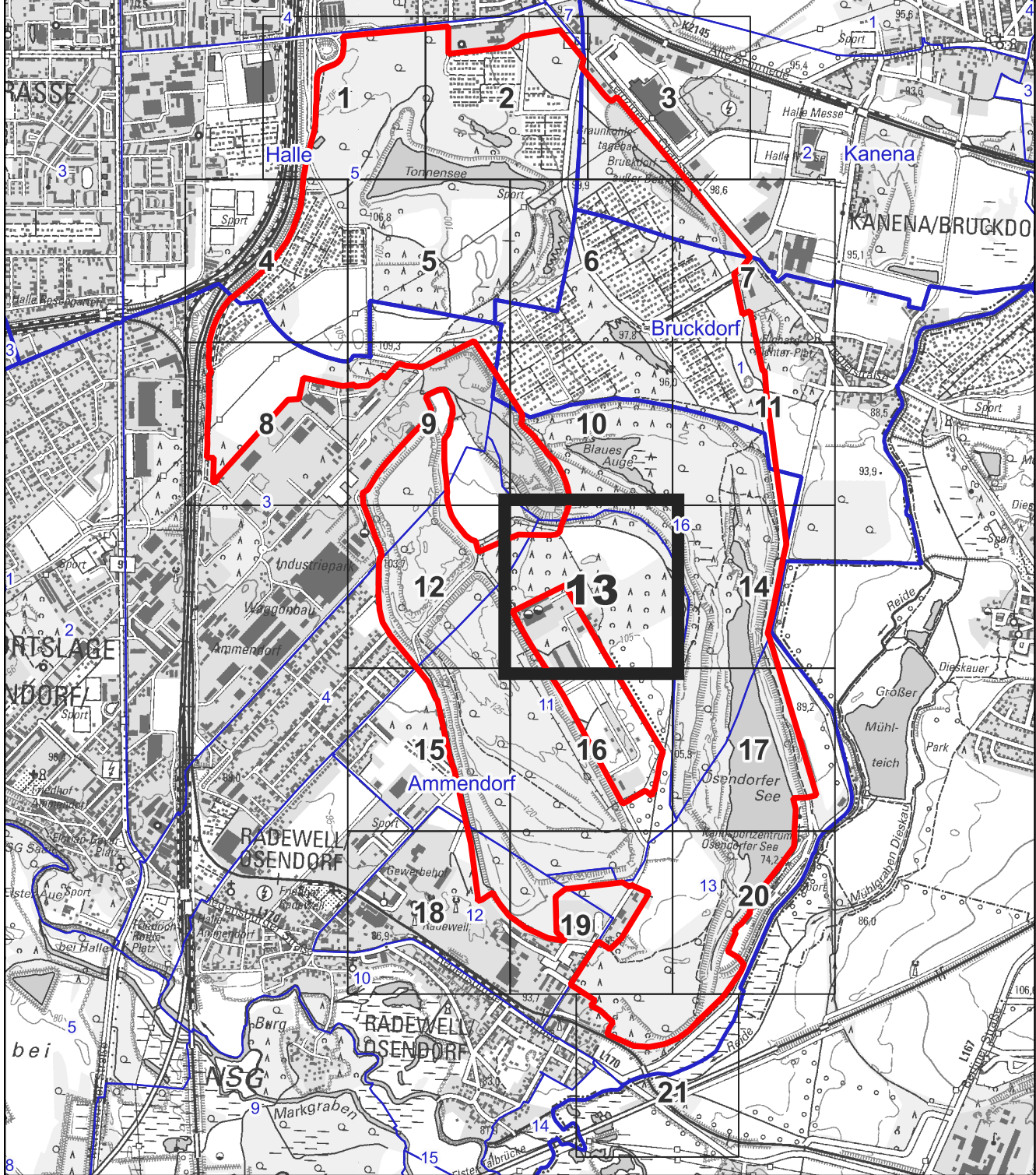
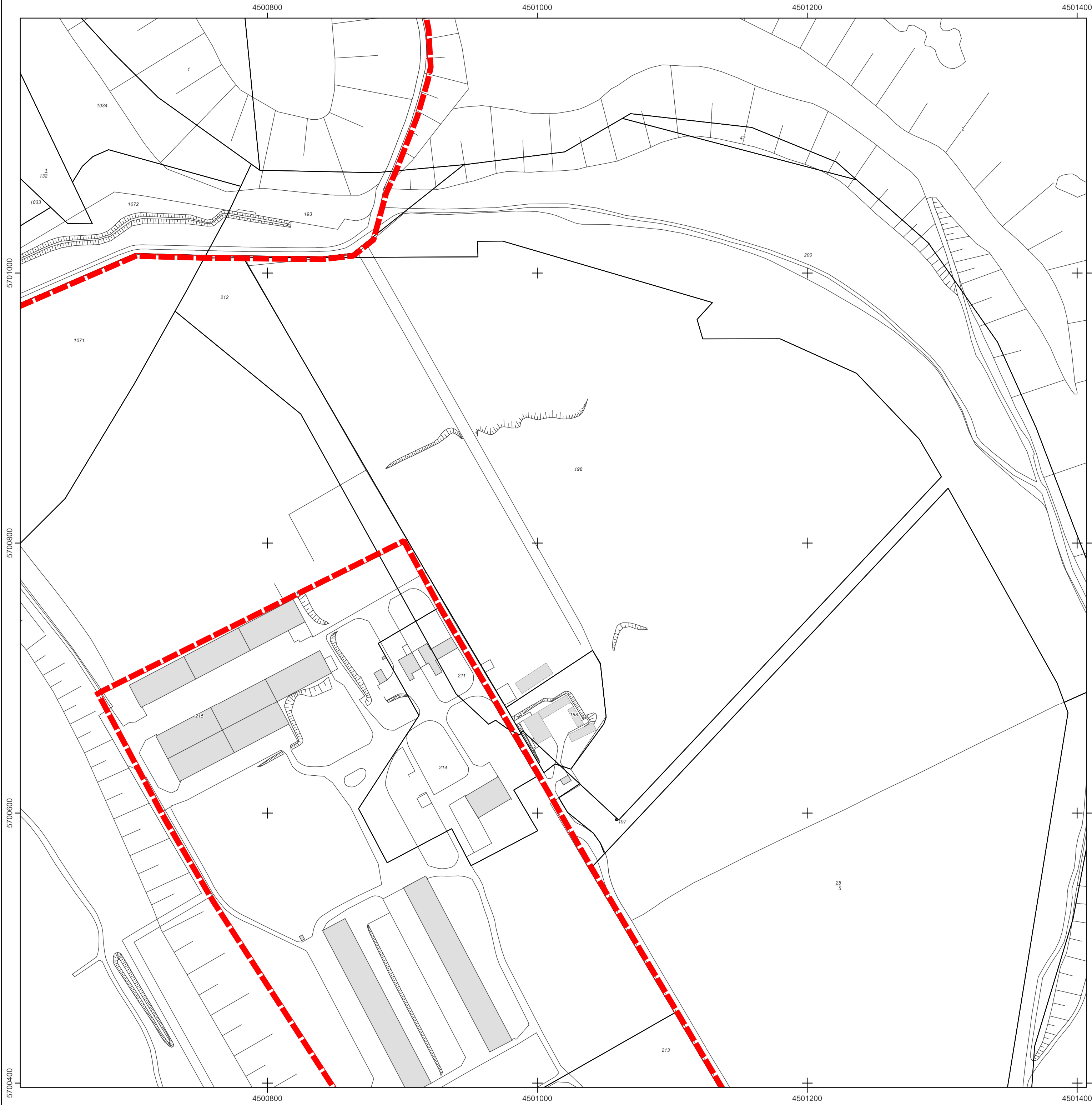
Halle (Saale), \_\_\_\_\_





**hallesaale**  
HÄNDELSTADT

Dr. Alexander Vogt  
Oberbürgermeister









**Hauptkarte**

-  LSG-Grenze
-  Flurstücksgrenze

**Übersicht**

-  Kartenblatt
-  LSG-Grenze
-  Gemarkungsgrenze
-  Flurgrenze

Karte zu §2 der Verordnung der Unteren Naturschutzbehörde der Stadt Halle (Saale) über das Landschaftsschutzgebiet „Bergbaufolgelandschaft Bruckdorf“ in der kreisfreien Stadt Halle (Saale)

Maßstab 1:2000 Blattanzahl: 21 Blatt-Nr: 13 Kartengrundlagen: Hauptkarte Stadtgrundkarte © Stadt Halle (Saale), CC-BY 3.0 Flurstücksgrenzen © GeoBasis-DE / LVermGeo ST

Koordinatensystem: Pulkovo 1942(83) / 3-degree Gauss-Kruger zone 4 (EPSG:2398)

Diese Karte ist urheberrechtlich geschützt. Vervielfältigung nur mit Genehmigung des Herausgebers Übersicht DTK25, Flur- & Gemarkungsgrenzen © GeoBasis-DE / LVermGeo ST

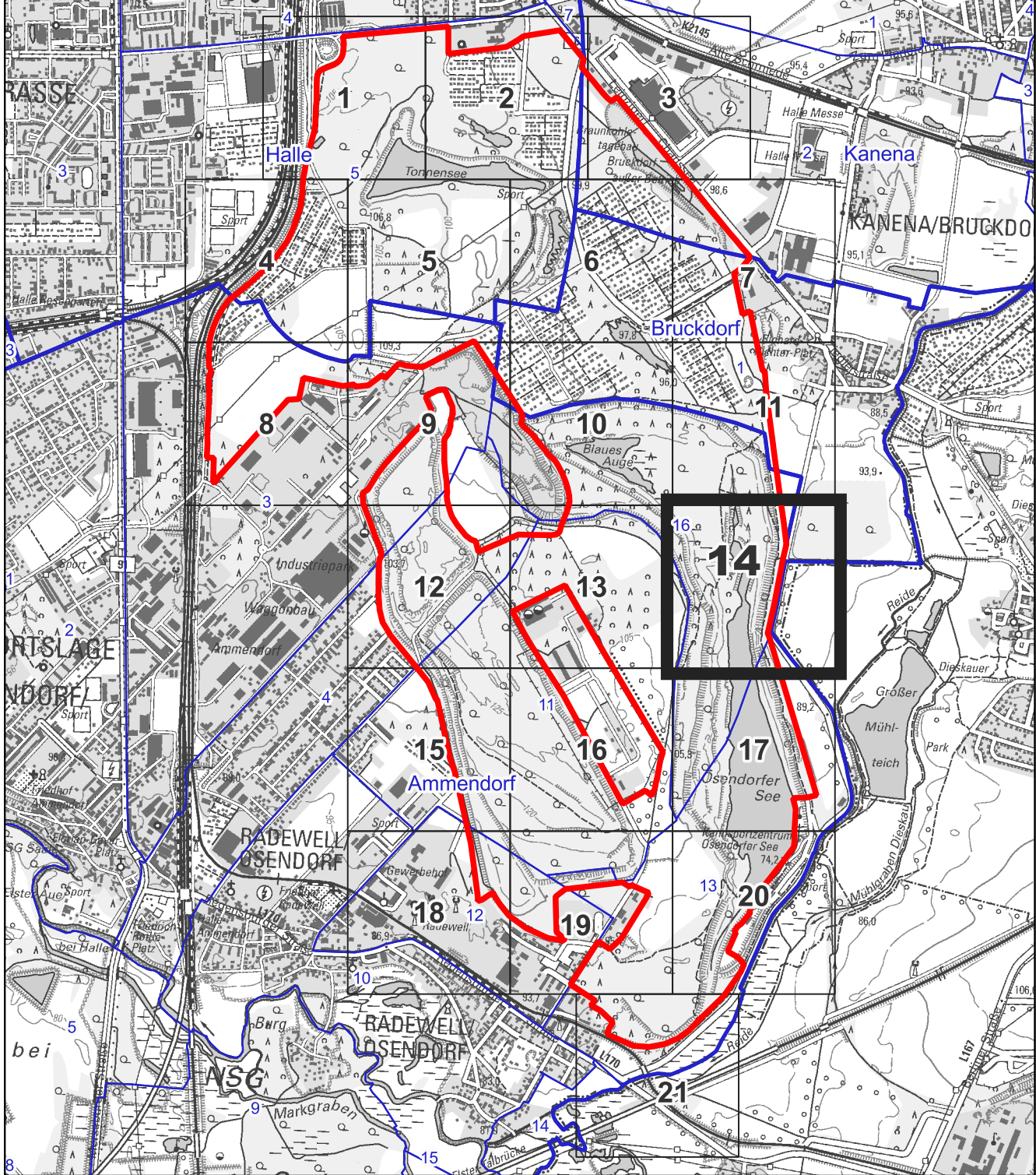
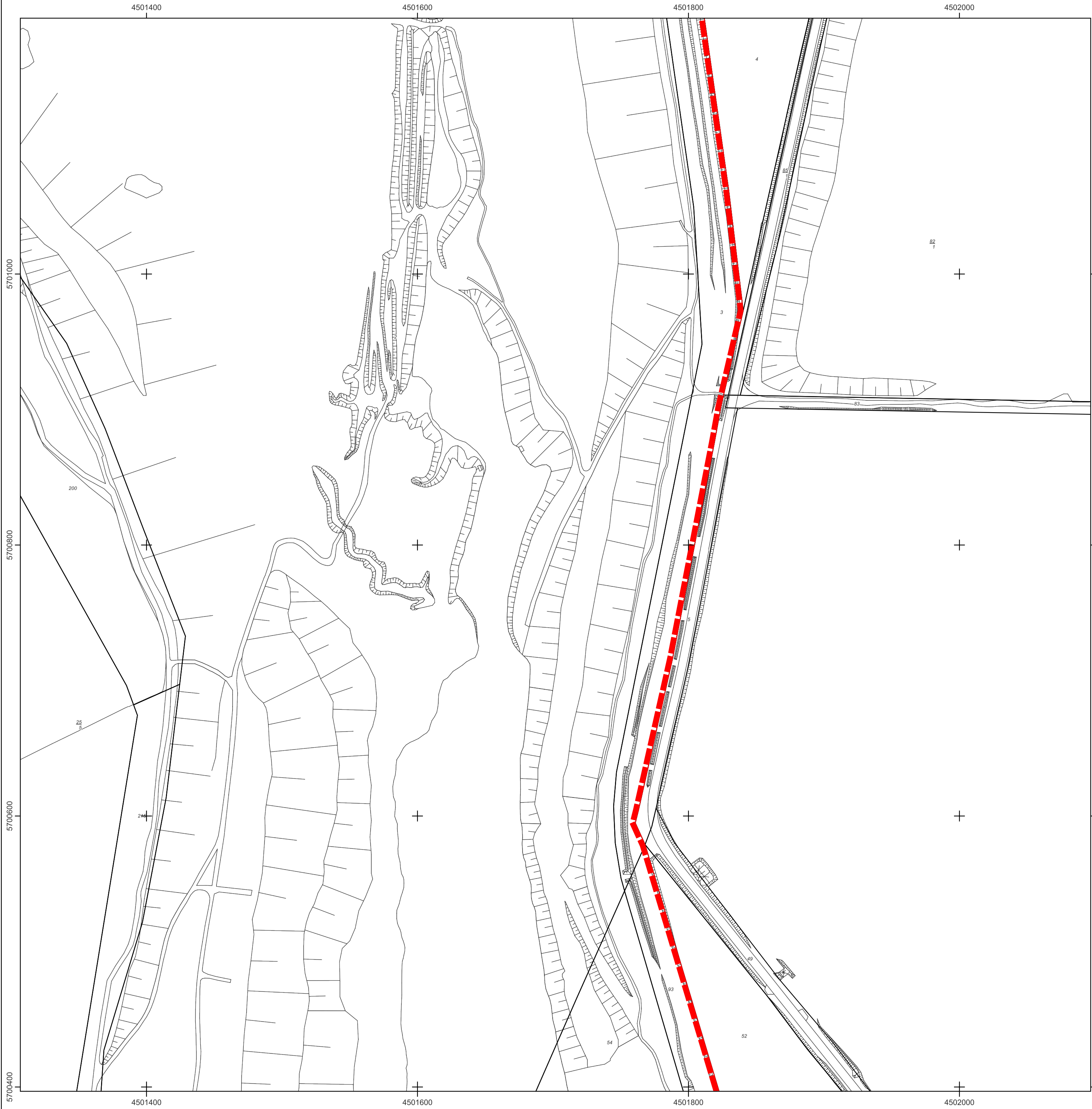
Halle (Saale), \_\_\_\_\_

Dr. Alexander Vogt  
Oberbürgermeister





hallesaale  
HÄNDELSTADT









**Hauptkarte**

-  LSG-Grenze
-  Flurstücksgrenze

**Übersicht**

-  Kartenblatt
-  LSG-Grenze
-  Gemarkungsgrenze
-  Flurgrenze

Karte zu §2 der Verordnung der Unteren Naturschutzbehörde der Stadt Halle (Saale) über das Landschaftsschutzgebiet „Bergbaufolgelandschaft Bruckdorf“ in der kreisfreien Stadt Halle (Saale)

Maßstab 1:2000 Blattanzahl: 21 Blatt-Nr: 14

Koordinatensystem: Pulkovo 1942(83) / 3-degree Gauss-Kruger zone 4 (EPSG:2398)

Diese Karte ist urheberrechtlich geschützt. Vervielfältigung nur mit Genehmigung des Herausgebers

**Kartengrundlagen:**  
**Hauptkarte**  
Stadtgrundkarte © Stadt Halle (Saale), CC-BY 3.0  
Flurstücksgrenzen © GeoBasis-DE / LVermGeo ST  
**Übersicht**  
DTK25, Flur- & Gemarkungsgrenzen © GeoBasis-DE / LVermGeo ST

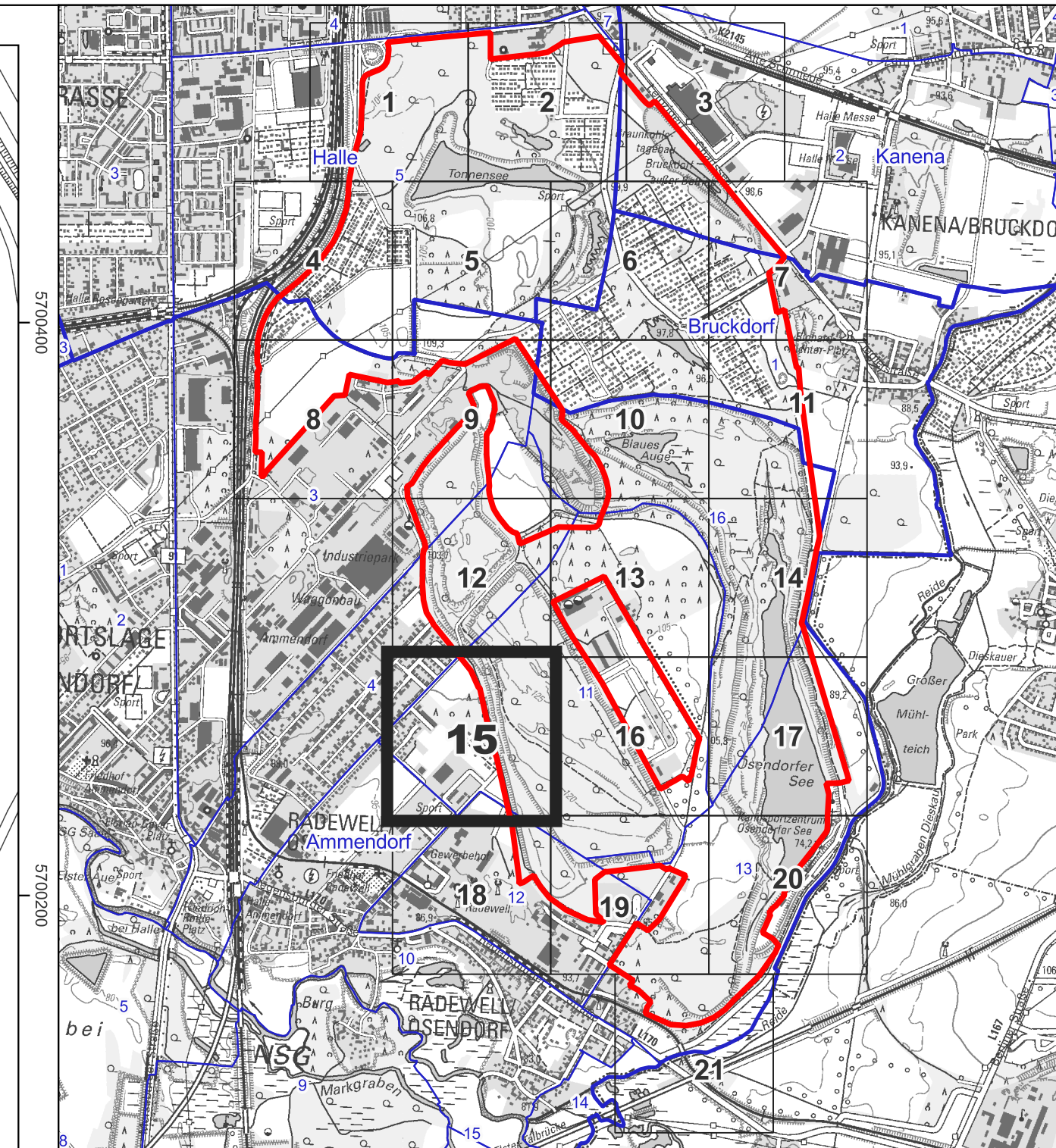
Halle (Saale), \_\_\_\_\_

Dr. Alexander Vogt  
Oberbürgermeister



**hallesaale**  
HÄNDELSTADT





## Hauptkarte



LSG-Grenze



Flurstücksgrenze

## Übersicht



Kartenblatt



LSG-Grenze



Gemarkungsgrenze



Flurgrenze

Karte zu §2 der Verordnung der Unteren Naturschutzbehörde der Stadt Halle (Saale) über das Landschaftsschutzgebiet „Bergbaufolgelandschaft Bruckdorf“ in der kreisfreien Stadt Halle (Saale)

Maßstab	Blattanzahl: 21
1:2000	Blatt-Nr: 15

Koordinatensystem:  
Pulkovo 1942(83) / 3-degree  
Gauss-Kruger zone 4 (EPSG:2398)

Diese Karte ist urheberrechtlich geschützt.  
Vervielfältigung nur mit Genehmigung des  
Herausgebers

**Kartengrundlagen:**

Hauptkarte

Stadtgrundkarte © Stadt Halle (Saale), CC-BY 3.0  
Flurstücksgrenzen © GeoBasis-DE / LVerGeo ST

## Übersicht

DTK25, Flur- &amp; Gemarkungsgrenzen © GeoBasis-DE / LVermGeo ST

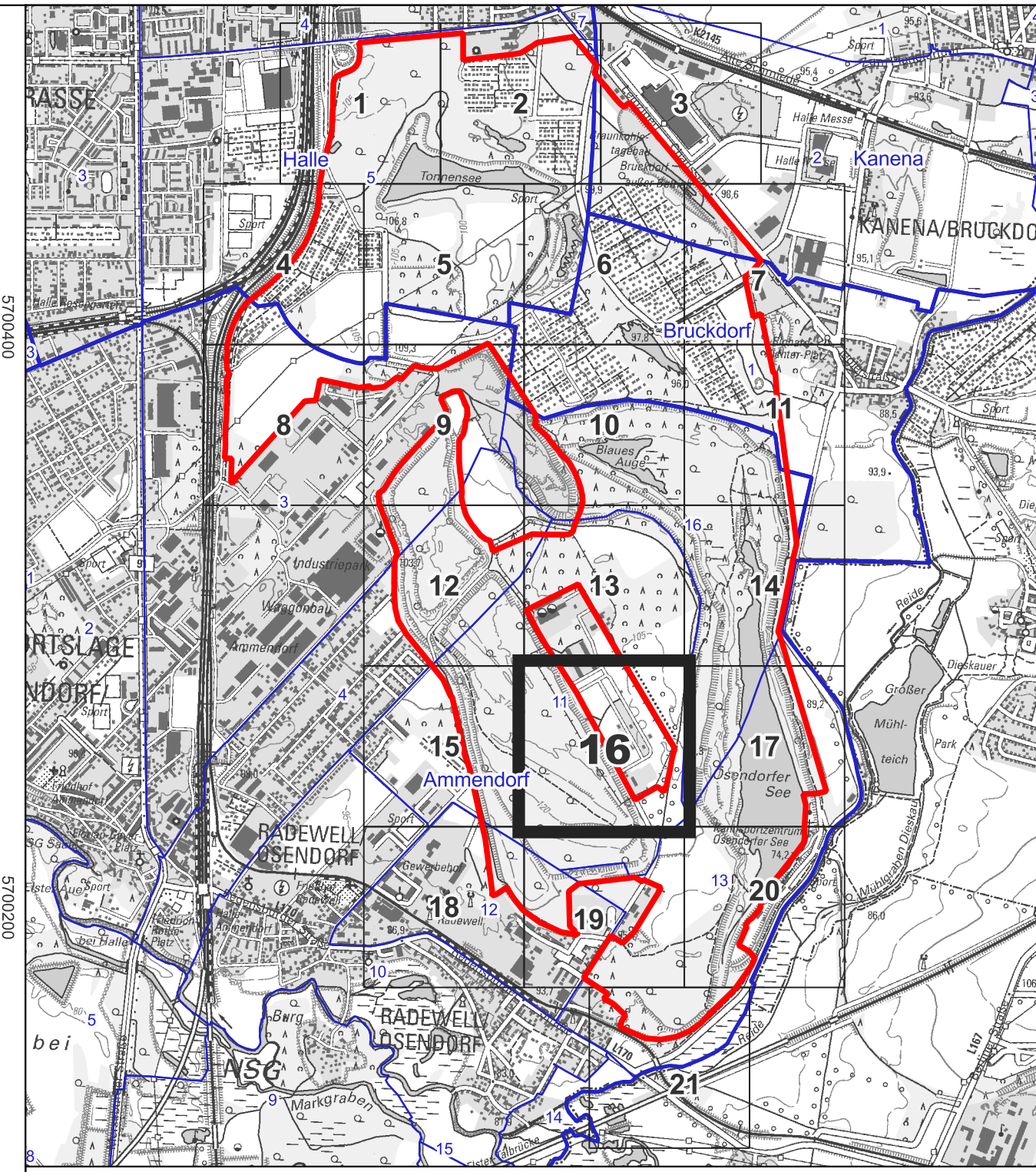
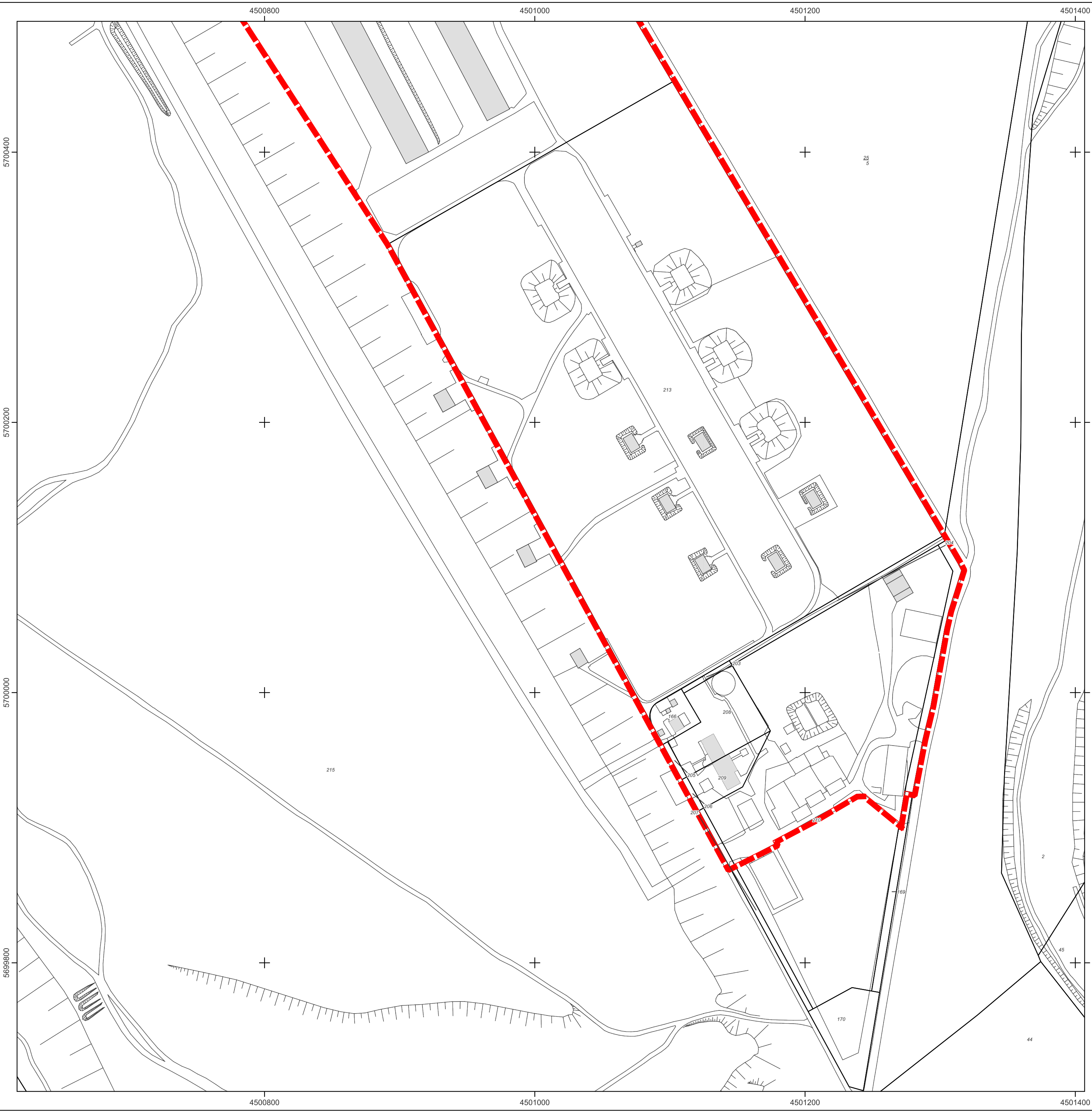
Halle (Saale), \_\_\_\_\_



**hallsaale**  
HÄNDELSTADT

Dr. Alexander Vogt  
Oberbürgermeister









**Hauptkarte**

-  LSG-Grenze
-  Flurstücksgrenze

**Übersicht**

-  Kartenblatt
-  LSG-Grenze
-  Gemarkungsgrenze
-  Flurgrenze

Karte zu §2 der Verordnung der Unteren Naturschutzbehörde der Stadt Halle (Saale) über das Landschaftsschutzgebiet „Bergbaufolgelandschaft Bruckdorf“ in der kreisfreien Stadt Halle (Saale)

Maßstab 1:2000	Blattanzahl: 21 Blatt-Nr: 16	<b>Kartengrundlagen:</b> <u>Hauptkarte</u> Stadtgrundkarte © Stadt Halle (Saale), CC-BY 3.0 Flurstücksgrenzen © GeoBasis-DE / LVermGeo ST
Koordinatensystem: Pulkovo 1942(83) / 3-degree Gauss-Kruger zone 4 (EPSG:2398)		<u>Übersicht</u> DTK25, Flur- & Gemarkungsgrenzen © GeoBasis-DE / LVermGeo ST
Diese Karte ist urheberrechtlich geschützt. Vervielfältigung nur mit Genehmigung des Herausgebers		

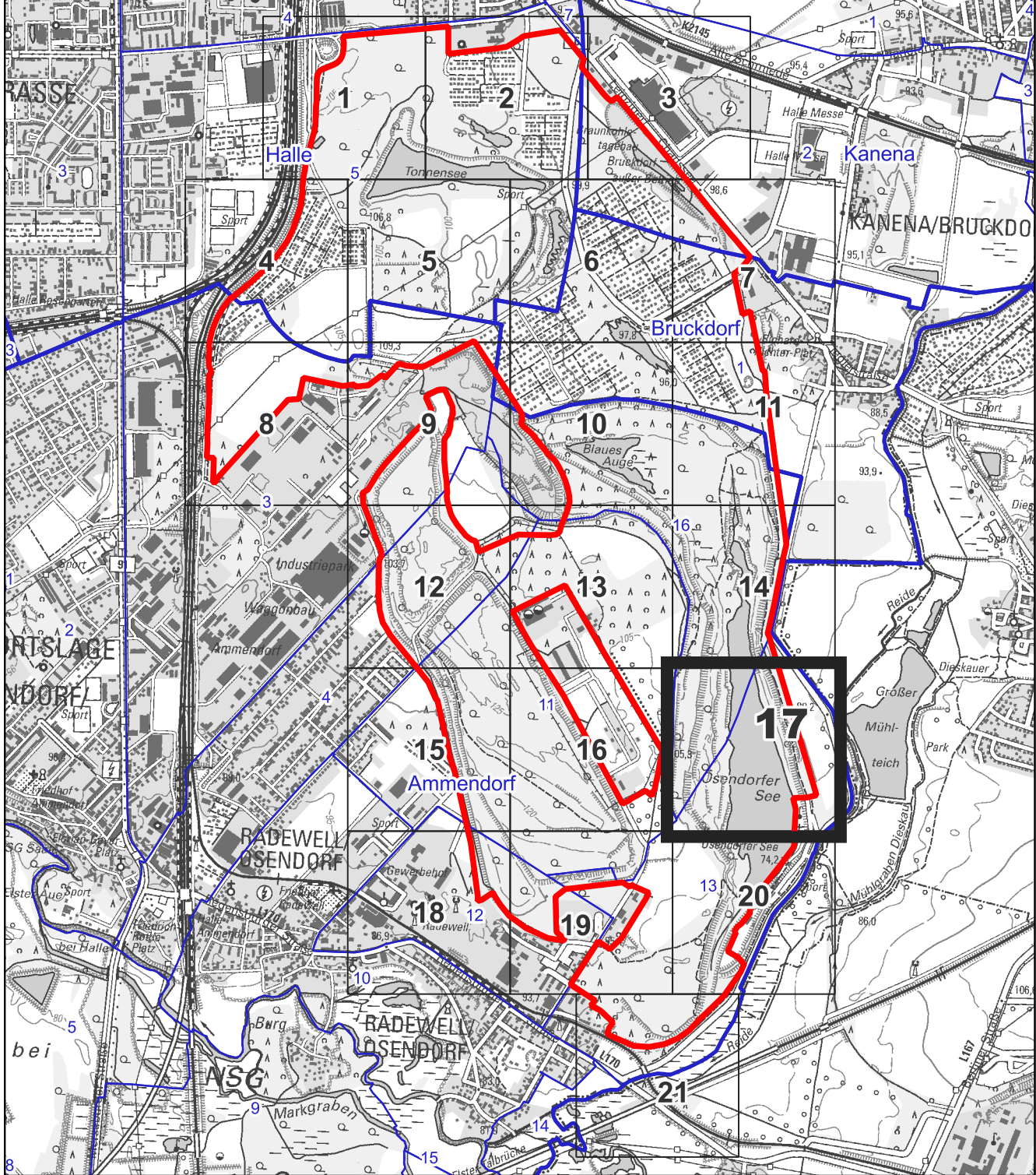
Halle (Saale), \_\_\_\_\_

Dr. Alexander Vogt  
Oberbürgermeister





**hallesaale**  
HÄNDELSTADT









**Hauptkarte**

-  LSG-Grenze
-  Flurstücksgrenze

**Übersicht**

-  Kartenblatt
-  LSG-Grenze
-  Gemarkungsgrenze
-  Flurgrenze

Karte zu §2 der Verordnung der Unteren Naturschutzbehörde der Stadt Halle (Saale) über das Landschaftsschutzgebiet „Bergaufolandschaft Bruckdorf“ in der kreisfreien Stadt Halle (Saale)

Maßstab 1:2000 Blattanzahl: 21 Blatt-Nr: 17 Kartengrundlagen: Hauptkarte Stadtgrundkarte © Stadt Halle (Saale), CC-BY 3.0 Flurstücksgrenzen © GeoBasis-DE / LVermGeo ST

Koordinatensystem: Pulkovo 1942(83) / 3-degree Gauss-Kruger zone 4 (EPSG:2398)

Diese Karte ist urheberrechtlich geschützt. Vervielfältigung nur mit Genehmigung des Herausgebers Übersicht DTK25, Flur- & Gemarkungsgrenzen © GeoBasis-DE / LVermGeo ST

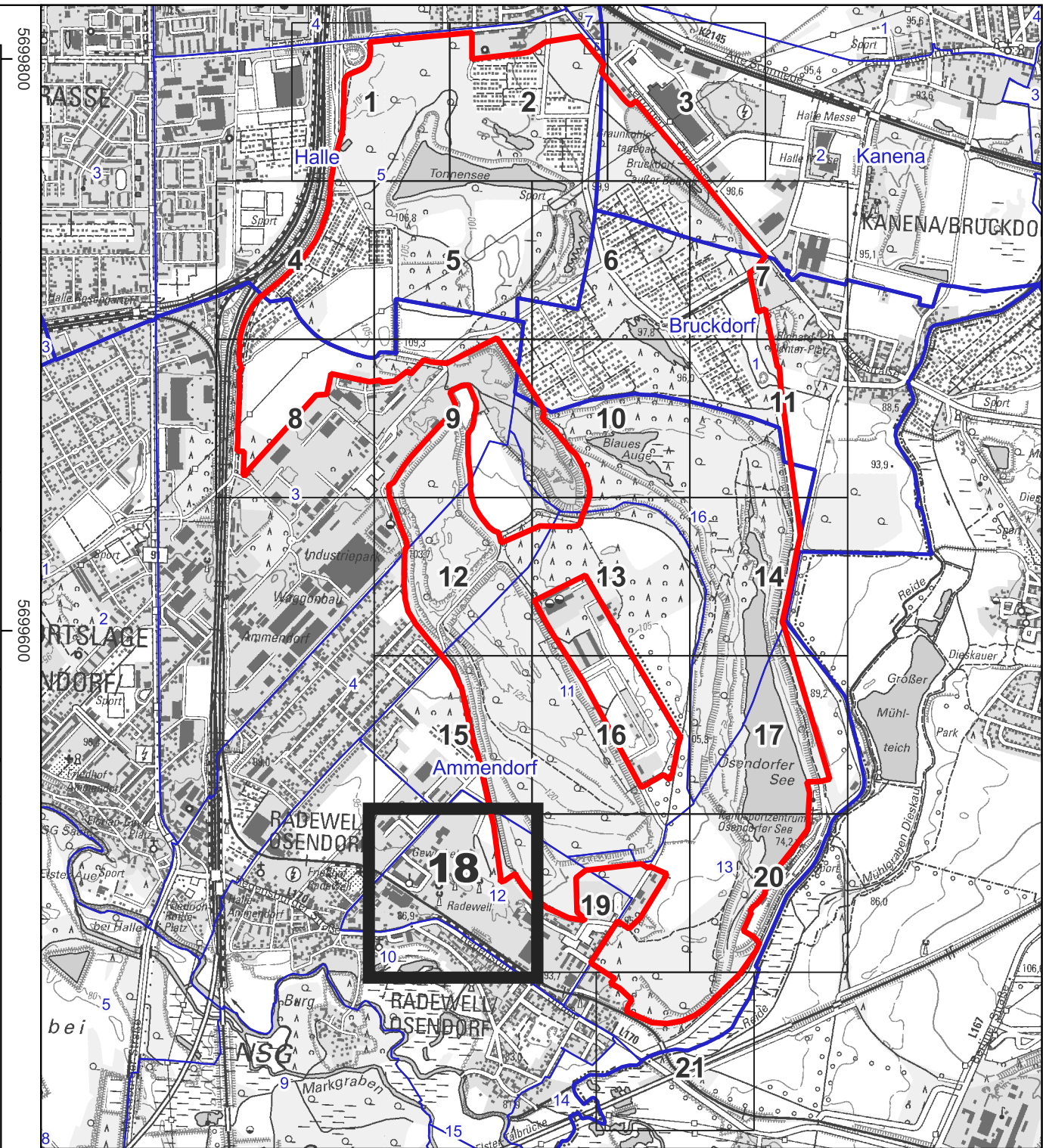
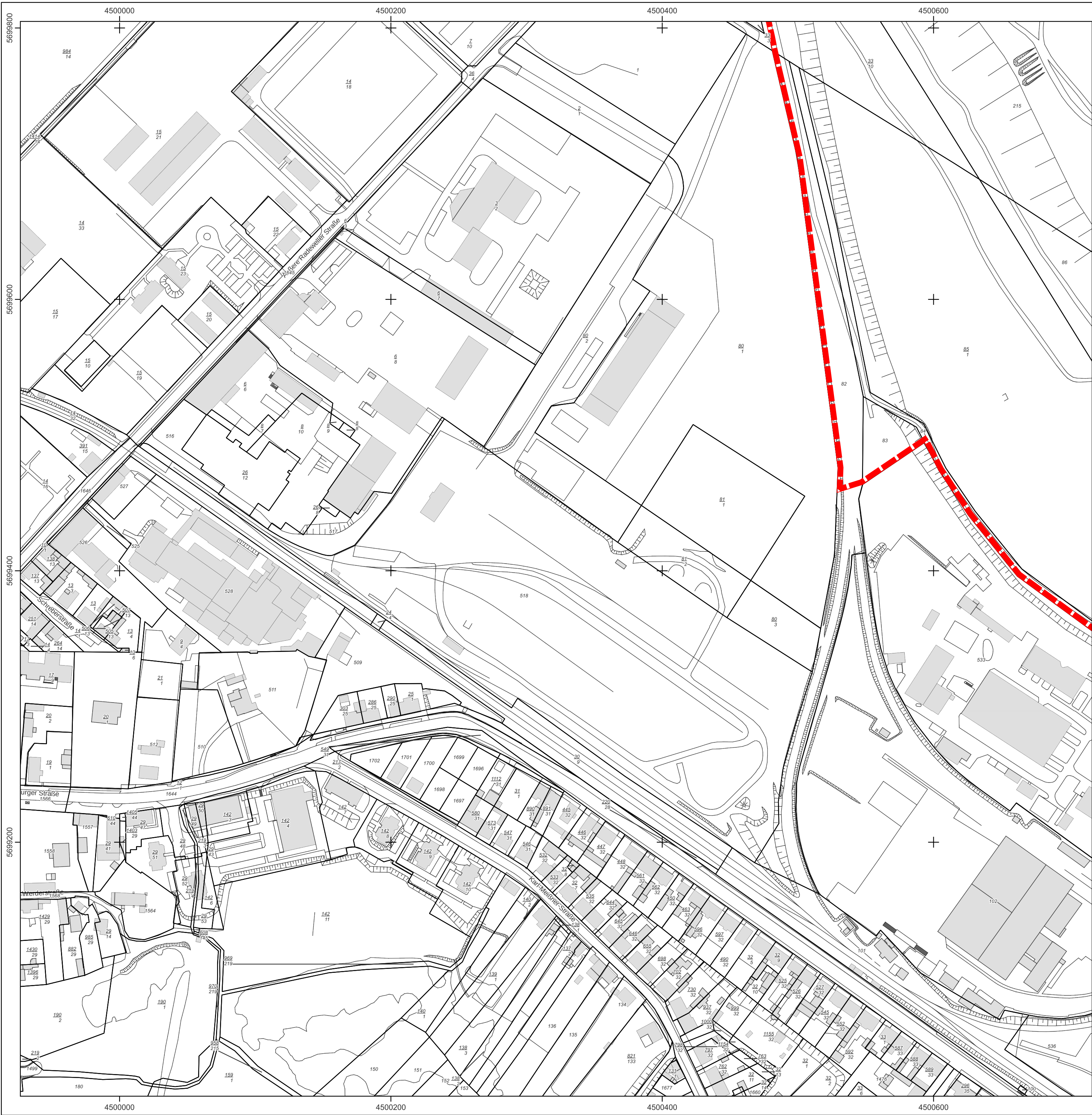
Halle (Saale), \_\_\_\_\_

Dr. Alexander Vogt  
Oberbürgermeister



hallesaale  
HÄNDELSTADT





Hauptkarte

LSG-Grenze

Flurstücksgrenze

Übersicht

Kartenblatt

LSG-Grenze

Gemarkungsgrenze

Flurgrenze

Karte zu §2 der Verordnung der Unteren Naturschutzbehörde der Stadt Halle (Saale) über das Landschaftsschutzgebiet „Bergaufolandschaft Bruckdorf“ in der kreisfreien Stadt Halle (Saale)

Maßstab

Blattanzahl: 21

1:2000

Blatt-Nr: 18

Kartengrundlagen:

Hauptkarte

Stadtgrundkarte © Stadt Halle (Saale), CC-BY 3.0

Flurstücksgrenzen © GeoBasis-DE / LVermGeo ST

Übersicht

DTK25, Flur- & Gemarkungsgrenzen © GeoBasis-DE / LVermGeo ST

Halle (Saale), \_\_\_\_\_

Dr. Alexander Vogt

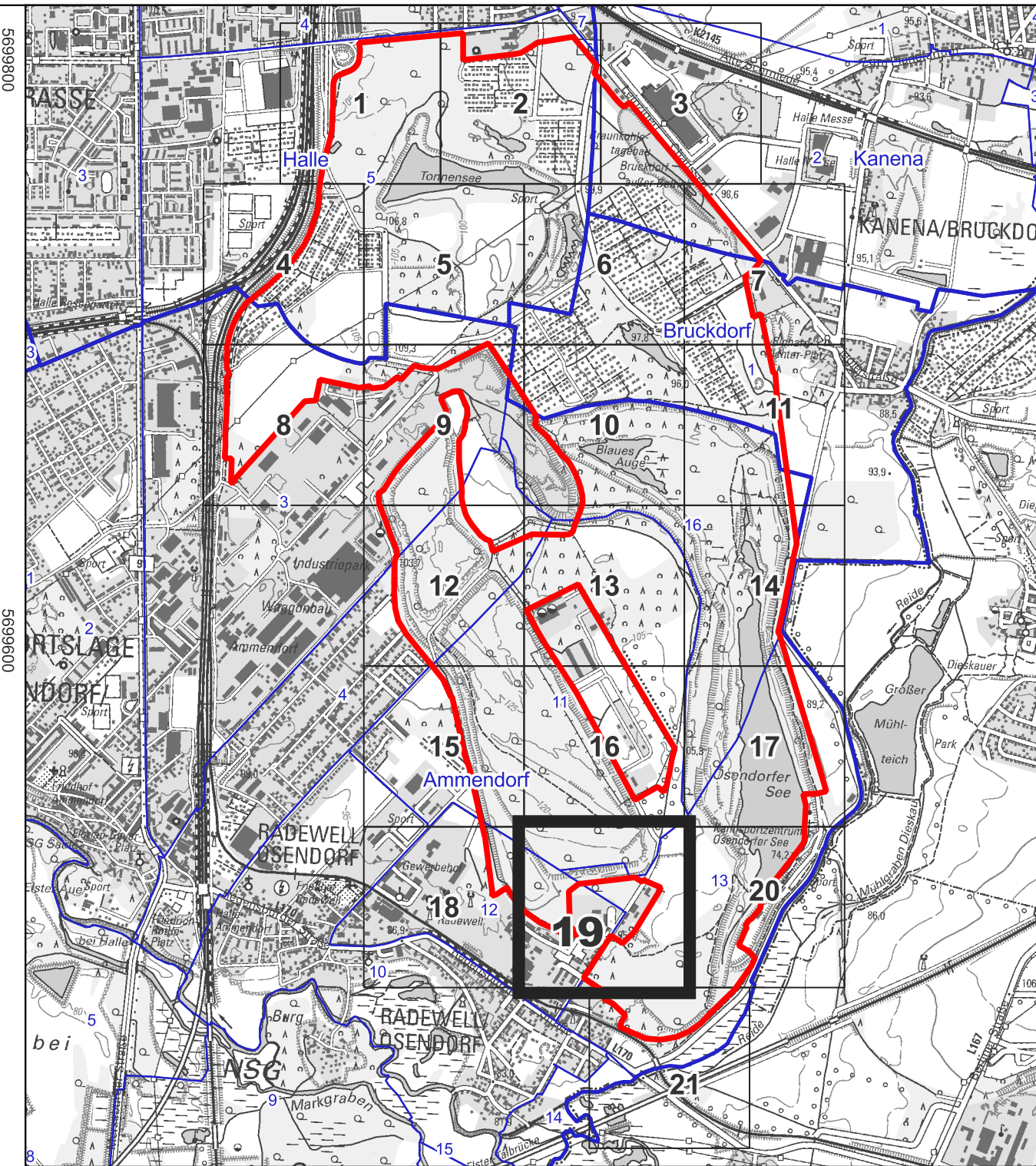
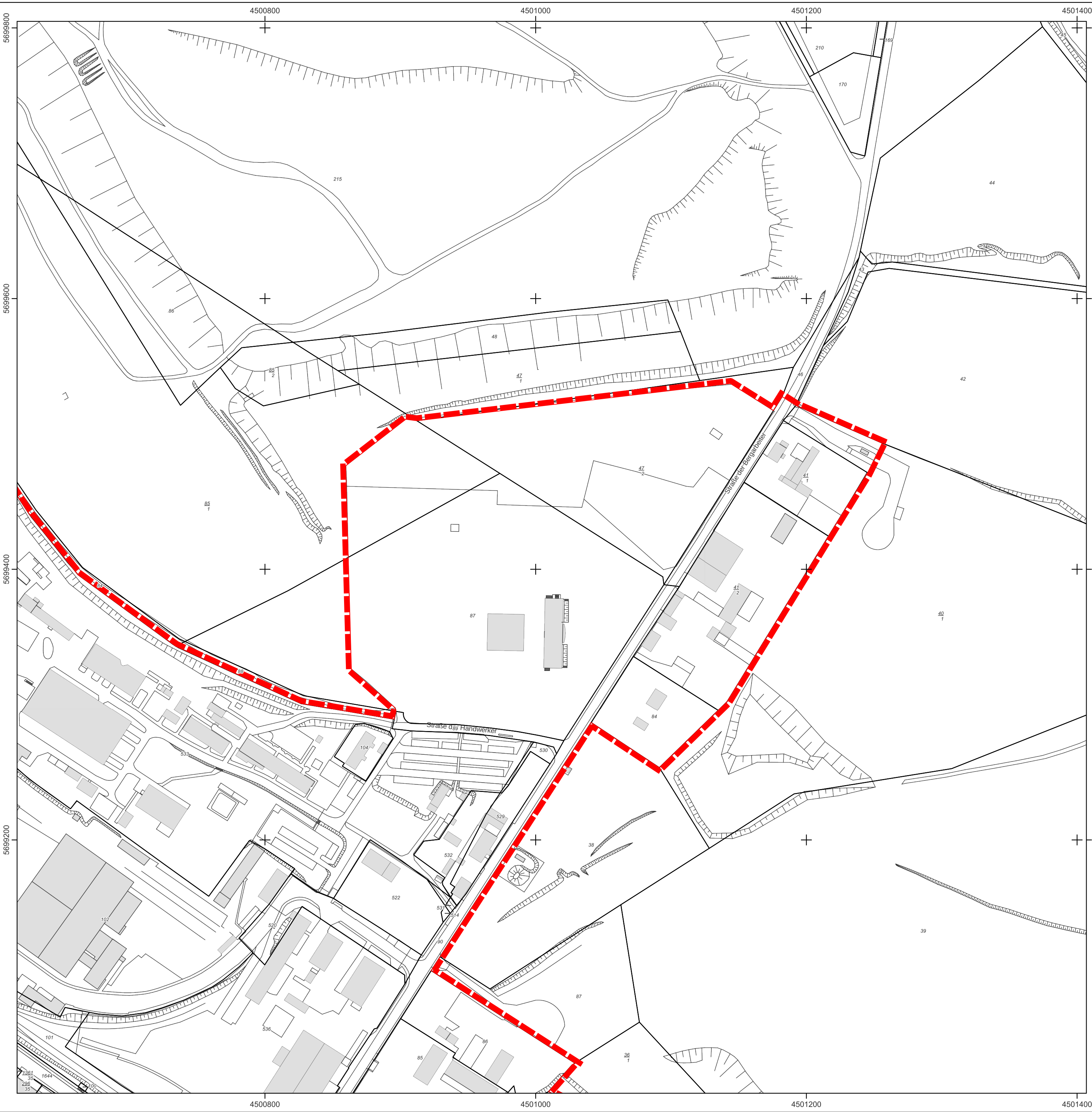
Oberbürgermeister

halle

saale

HANDELSSTADT





**Hauptkarte**

- LSG-Grenze
- Flurstücksgrenze

**Übersicht**

- Kartenblatt
- LSG-Grenze
- Gemarkungsgrenze
- Flurgrenze

Karte zu §2 der Verordnung der Unteren Naturschutzbehörde der Stadt Halle (Saale) über das Landschaftsschutzgebiet „Bergbaufolgelandschaft Bruckdorf“ in der kreisfreien Stadt Halle (Saale)

<b>Maßstab</b> 1:2000	<b>Blattanzahl:</b> 21 <b>Blatt-Nr.:</b> 19	<b>Kartengrundlagen:</b> <u>Hauptkarte</u> Stadtgrundkarte © Stadt Halle (Saale), CC-BY 3.0 Flurstücksgrenzen © GeoBasis-DE / LVermGeo ST
<small>Koordinatensystem: Pulkovo 1942(83) / 3-degree Gauss-Kruger zone 4 (EPSG:2398)</small>		
<small>Diese Karte ist urheberrechtlich geschützt. Vervielfältigung nur mit Genehmigung des Herausgebers</small>		

Halle (Saale), \_\_\_\_\_

Dr. Alexander Vogt  
Oberbürgermeister

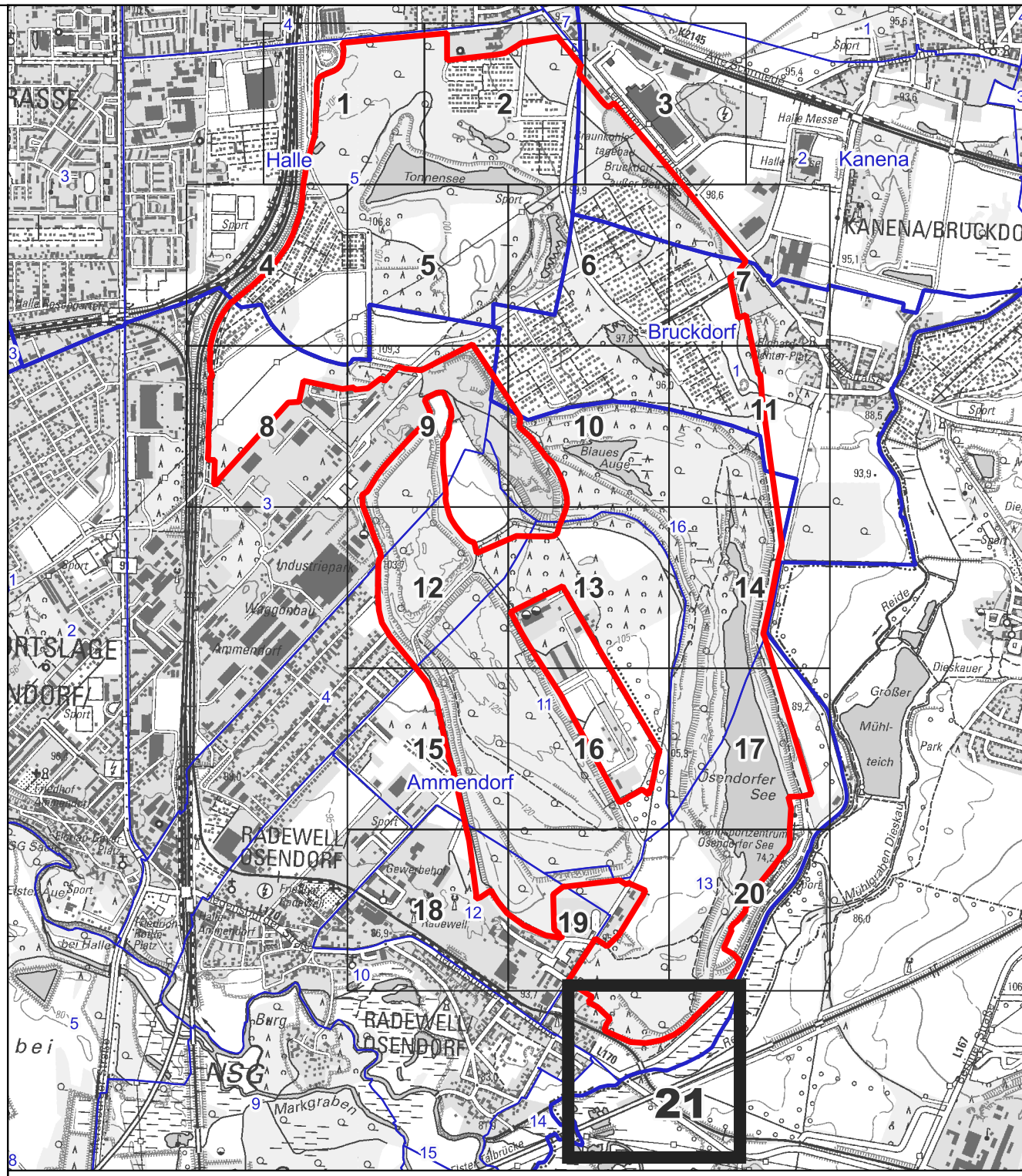
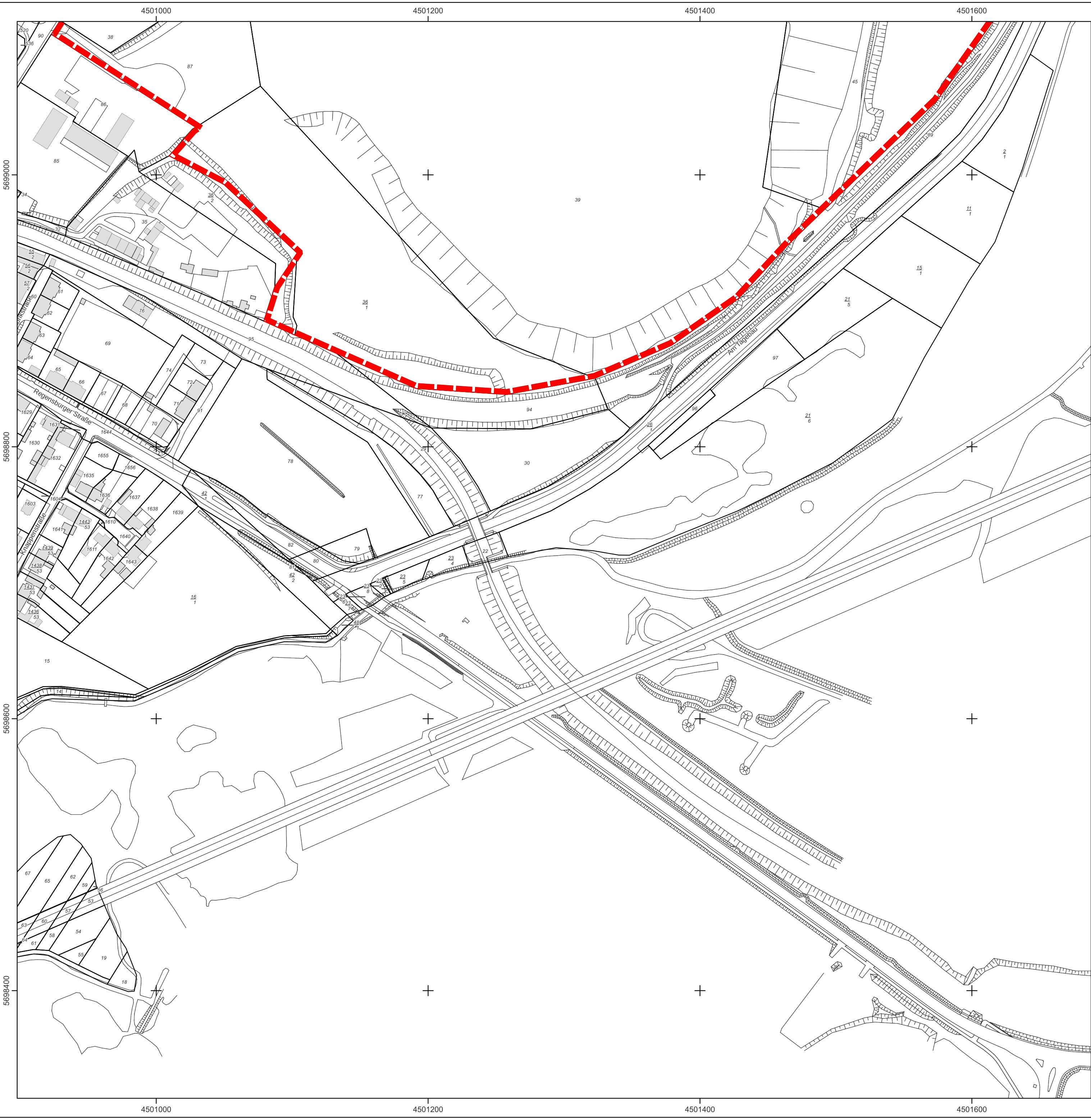


**hallesaale**  
HÄNDELSTADT













**Hauptkarte**

-  LSG-Grenze
-  Flurstücksgrenze

**Übersicht**

-  Kartenblatt
-  LSG-Grenze
-  Gemarkungsgrenze
-  Flurgrenze

Karte zu §2 der Verordnung der Unteren Naturschutzbehörde der Stadt Halle (Saale) über das Landschaftsschutzgebiet „Bergbaufolgelandschaft Bruckdorf“ in der kreisfreien Stadt Halle (Saale)

Maßstab 1:2000	Blattanzahl: 21 Blatt-Nr.: 21	<b>Kartengrundlagen:</b> <u>Hauptkarte</u> Stadtgrundkarte © Stadt Halle (Saale), CC-BY 3.0 Flurstücksgrenzen © GeoBasis-DE / LVermGeo ST
Koordinatensystem: Pulkovo 1942(83) / 3-degree Gauss-Kruger zone 4 (EPSG:2398)		<u>Übersicht</u> DTK25, Flur- & Gemarkungsgrenzen © GeoBasis-DE / LVermGeo ST
Diese Karte ist urheberrechtlich geschützt. Vervielfältigung nur mit Genehmigung des Herausgebers		

Halle (Saale), \_\_\_\_\_

Dr. Alexander Vogt  
Oberbürgermeister



**hallesaale**  
HÄNDELSTADT